

Załącznik do uchwały Nr XXIX/198/21
Rady Gminy Kiszkowo
z dnia 30 czerwca 2021 r.



WIELOLETNI PLAN INWESTYCYJNY (WPI)

GMINY KISZKOWO

2004 – 2025

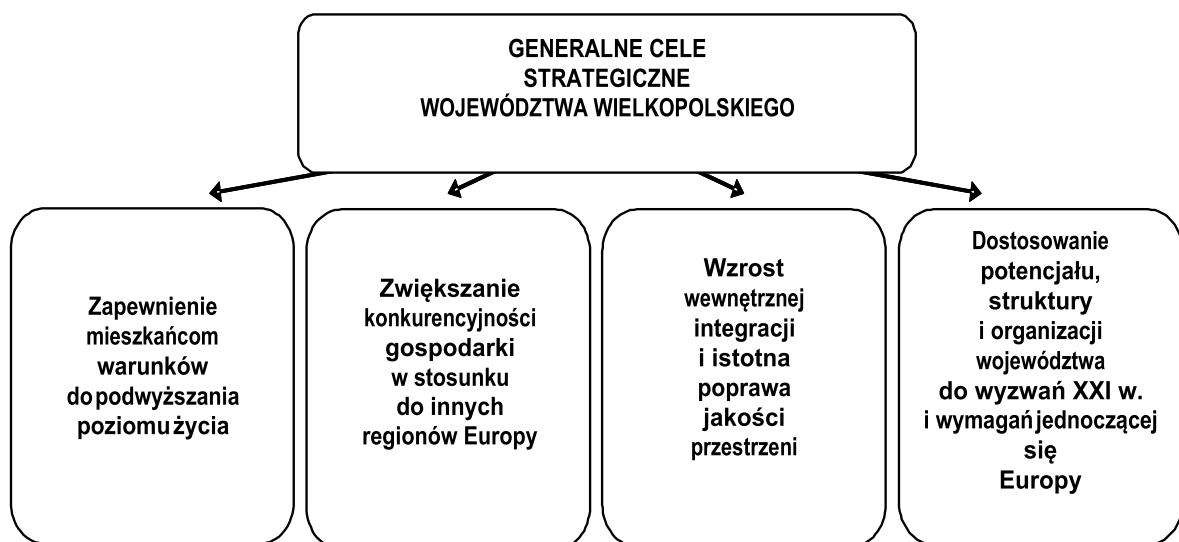
I. Wprowadzenie.....	3
II. Wieloletni Plan Inwestycyjny Gminy Kiszkowo a kontekst inwestycyjno-społeczny Województwa Wielkopolskiego.....	4
III. Aktualna sytuacja społeczno gospodarcza w Gminie Kiszkowo	10
IV. Metodologia Wieloletniego Planu Inwestycyjnego Gminy Kiszkowo.....	29
V. Podsumowanie.....	40
Załącznik.....	41

I. Wprowadzenie

Wieloletni Plan Inwestycyjny (WPI) Gminy Kiszkowo, powstał w oparciu o pogłębioną analizę porównawczą dokumentów o charakterze programującym, tj.

- Narodowy Plan Rozwoju
- Strategię Rozwoju Województwa Wielkopolskiego
- Strategię Rozwoju Społeczno-Gospodarczego Gminy Kiszkowo

Owe trzy dokumenty nadrzędne, stanowią zatem punkt wyjścia do analizy zdań inwestycyjnych Gminy Kiszkowo na lata 2004-2012, będąc równocześnie wypadkową priorytetów określonych w celach głównych Województwa Wielkopolskiego (tabela poniżej):



Jednym z głównych punktów ciężkości Wieloletniego Planu Inwestycyjnego Gminy Kiszkowo jest zwrócenie uwagi na następujące elementy:

- 1. Adekwatność** proponowanych zadań inwestycyjnych w stosunku do faktycznych potrzeb infrastrukturalno-społecznych Gminy Kiszkowo,
- 2. Społeczną akceptację** proponowanych przez Urząd Gminy inwestycji,
- 3. Realność i wykonalność** proponowanych zadań w stosunku do wewnętrznych i zewnętrznych źródeł finansowania,

4. Zgodność proponowanych inwestycji z wyżej wymienionymi dokumentami o charakterze programującym, zapewniająca skuteczność w aplikowaniu o zewnętrzne źródła finansowania.

II. Wieloletni Plan Inwestycyjny Gminy Kiszkowo a kontekst inwestycyjno-społeczny Województwa Wielkopolskiego

Słabe i mocne strony dotyczą wnętrza regionu, a szanse i zagrożenia dotyczą otoczenia regionu - województwa. Uzasadnieniem dla takich a nie innych zapisów w analizie SWOT jest diagnoza stanu województwa poprzedzająca opracowanie strategii.

Województwo wielkopolskie jest jednym z 16 województw utworzonych z dniem 1 stycznia 1999 r. w ramach reformy administracji publicznej Polski. Jest w skali kraju województwem dużym. Ma powierzchnię 29 826 km² (2 miejsce, 9,53% całości obszaru Polski) i liczy około 3350 tys. mieszkańców (3 miejsce, udział w kraju 8,66%). Jest obszarowo porównywalne z niektórymi regionami Europy Zachodniej, np. z Brandenburgią – najbliższym nam położonym regionem niemieckim; jest większe od partnerskich regionów – Bretanii we Francji, prowincji Północnej Brabancji w Holandii czy Kraju Basków w Hiszpanii.

W swych obecnych granicach województwo wielkopolskie nawiązuje do historycznej Wielkopolski (Polonia Maior), chociaż poza granicami województwa pozostaje jeszcze pewna liczba gmin, które z Wielkopolską się utożsamiają i deklarują chęć włączenia się do jej obszaru.

Ogólnie rzecz biorąc, województwo wielkopolskie jest historycznie i kulturowo identyfikowalne, lecz równocześnie jest wewnątrznie bardzo zróżnicowane. Różnice dotyczą cech środowiska oraz zasobów przyrodniczych, zaludnienia i struktury sieci osadniczej, a także zainwestowania infrastrukturalnego i potencjału gospodarki. Uprzedzając dalsze, bardziej szczegółowe charakterystyki można powiedzieć, że – analogicznie jak cała Polska – mamy w Wielkopolsce swoją „ścianę wschodnią i północną”. Jest to wynik zaszłości historycznych, a także procesów stosunkowo nowych (z okresu transformacji systemowej Polski po roku 1989).

Województwo wielkopolskie ma liczne atuty rozwojowe, ale posiada też wiele niedoskonałości. Potencjał wewnętrzny województwa obrazuje poniższe zestawienie jego głównych silnych i słabych stron (tab.1).

Tab. 1. Ocena potencjału wewnętrznego województwa

Silne strony	Słabe strony
Uwarunkowania przestrzenne	
<ul style="list-style-type: none"> • położenie w pasie priorytetów rozwojowych Wschód -Zachód 	<ul style="list-style-type: none"> • nierównomierna dostępność komunikacyjna • nierównomierne rozmieszczenie infrastruktury gospodarczej
Środowisko przyrodnicze	
<ul style="list-style-type: none"> • przeciętnie dobry stan środowiska 	<ul style="list-style-type: none"> • niewykorzystane w pełni walory przyrodnicze • niekorzystny bilans wodny • niski stopień lesistości • niska jakość wód płynących • niski stopień oczyszczania ścieków
Mieszkańcy, zasoby pracy, walory społeczne	
<ul style="list-style-type: none"> • względnie wysoka aktywność gospodarcza • duży udział dochodów z aktywności gospod. • stosunkowo wysoki poziom tożsamości regionalnej i względnie dobra organizacja życia społecznego w skali lokalnej • dobra opinia zewnętrzna o gospodarności wielkopolskiej • występowanie obszarów względnie równoważonego rynku pracy • potencjał intelektualny konkurencyjny na tle kraju • stosunkowo duży udział nakładów na innowacje • duża aktywność i integracja wewnętrzna społeczeństw lokalnych • zaangażowanie społeczne 	<ul style="list-style-type: none"> • niski przyrost naturalny • starzenie się społeczeństwa • relatywnie zły stan zdrowotności (duża zachorowalność i śmiertelność w średnich grupach wieku) • niska mobilność zawodowa i przestrzenna • liczne obszary o wysokiej i utrzymującej się stopie bezrobocia • stosunkowo niski poziom płac • słaba międzynarodowa konkurencyjność potencjału intelektualnego (ograniczona do niektórych dziedzin) • słabe wykorzystanie nauki w gospodarce • niekorzystna pozycja „przetargowa” regionu w ubieganiu się o środki pomocowe • brak szerszej i aktywnej współpracy na poziomie ponad gminnym • nieumiejętność rozwiązywania konfliktów, (np. w sprawach składowisk odpadów)

<p>w sprawy przyszłości (formułowania strategii, wieloletnich planów inwestycyjnych)</p>	
<p>Wyposażenie techniczne</p>	
<ul style="list-style-type: none"> • znaczący postęp w infrastrukturze komunalnej i ochronie środowiska w części gmin • duża aktywność inwestycyjna części gmin 	<ul style="list-style-type: none"> • zły stan i niedrożność sieci transportowej • niewykorzystane w pełni alternatywne formy transportu (wodnego, lotniczego i kolejowego) • zły i niewystarczający stan infrastruktury komunalnej • niewystarczający stan infrastruktury ochrony środowiska

<p>Gospodarka</p>	
<ul style="list-style-type: none"> • duży potencjał produkcyjny • stosunkowo wysoki poziom i dynamika PKB • stosunkowo wysoka wydajność przemysłu • wysoka atrakcyjność inwestycyjna wielu obszarów • wysoki udział kapitału zagranicznego • zróżnicowana struktura gałęziowa i wielkościowa • duży udział sektora prywatnego • dobry rozwój instytucji otoczenia biznesu • największy w kraju areal terenów rolniczych • ponadprzeciętna intensywność i efektywność produkcji rolnej • duży udział indywidualnych gospodarstw rolniczych (typ gospodarstwa domowego) • duży odsetek gospodarstw oceniających się jako 	<ul style="list-style-type: none"> • niski udział sektorów „wysokiej szansy” (innowacyjnych) • liczne obszary o niskim potencjale gospodarczym • duży deficyt handlu zagranicznego • marginalizacja gospodarcza znacznej części obszaru • ponad połowa rolniczej przestrzeni produkcyjnej jest gorsza od przeciętnej w kraju • duży udział obszarów o niskim poziomie rolnictwa • duże rozdrobnienie gospodarstw • duży odsetek gospodarstw słabo wyposażonych • trudności ze zbytem płodów rolnych • trudna sytuacja przemysłu przetwórczego • niski poziom sanitarny gospodarstw i zakładów przetwórczych • brak pełnej podmiotowości finansowej samorządu wojewódzkiego

rozwojowe • wyższe niż średnio w kraju wyposażenia gospodarstw • zdrowa produkcja rolna • dobra baza surowcowa • nadwyżki produktów rolnych	
Potencjał finansowy	
• duże zaangażowanie części gmin w samofinansowanie rozwoju	• słaby dostęp do środków pomocowych

Źródło: zestawienie oparto na tab. IV z Diagnozy stanu województwa wielkopolskiego, Urząd Marszałkowski, Poznań 1999 oraz na raportach sektorowych poszczególnych członków zespołu autorskiego projektu Strategii.

Jak widać, stan, z jakim województwo wielkopolskie „startuje” do przyszłości projektowanej w Strategii, jest złożony.

☛ województwo jest zróżnicowane pod względem przyrodniczym, przy czym występują zwarte obszary o walorach przyrodniczych liczących się w skali ponadregionalnej, a nawet ponadkrajowej, a 1/3 powierzchni to obszary chronione ze względu na walory przyrodnicze, krajobrazowe i kulturowe,

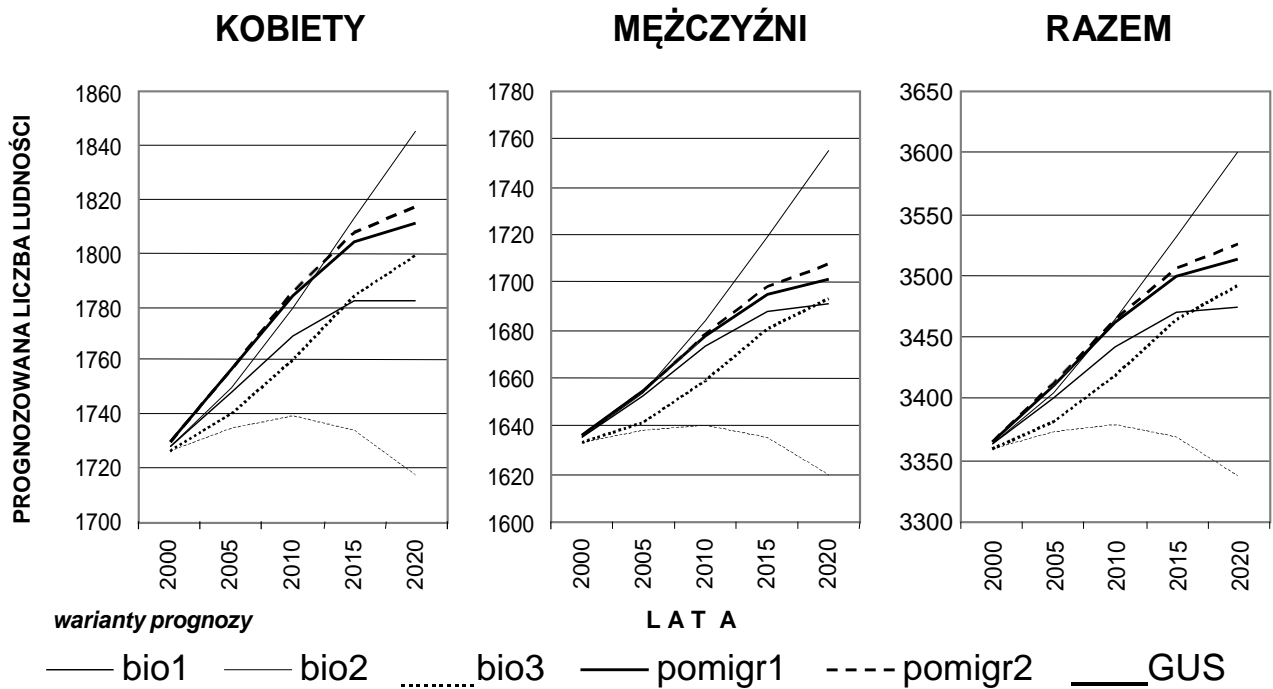
☛ występują obszary ekologicznego zagrożenia (Poznań, rejon Kórna i Turku), obszary zagrożenia powodzią (tereny wzdłuż Warty, Noteci, Proсны, Lutyni, Kanału Obry i Baryczy), leje depresyjne (subregion koniński), bardzo liczne obszary o nieuregulowanej gospodarce odpadami,

☛ zbyt niska jest lesistość,

☛ występuje niekorzystny bilans wodny oraz duże zagrożenie zbiorników wód podziemnych,

☛ nienajlepsza jest jakość przestrzeni rolniczej (ponad połowa gmin ma wskaźnik poniżej przeciętnej krajowej), ale równocześnie istnieje stosunkowo wysoka kultura rolna,

☛ działalność gospodarcza skupiona jest w Poznaniu i na terenach otaczających, zaś relatywnie najslabiej pod tym względem rozwinięte są tereny północne i wschodnie,



✳️ korzystniejszym wielofunkcyjnym charakterem wyróżnia się centralna i południowo-zachodnia część województwa,

✳️ nierównomiernie rozwinięta jest sieć osadnicza (koncentracja małych miast w części południowo-zachodniej) oraz nie dość wykształcone są ośrodki subregionalne o funkcjach ponadlokalnych,

✳️ bardzo nierównomiernie rozwinięta jest infrastruktura, zwłaszcza komunikacyjna.

Wieloletni Plan Inwestycyjny Gminy Kiszkowo na lata 2004 – 2025

Powiat	Prognoza liczby ludności w tys. osób			Wskaźniki struktury ludności w 2015 r. W wieku (%)		
	2000	2010	2020	przedprodukcyjnym	produkcyjnym	poprodukcyjnym
chodzieski	47,1	47,7	48,2	20,1	62,3	17,6
czarnkowsko-trzcianecki	87,7	88,7	89,4	20,6	62,1	17,3
gnieźnieński	141	144	146	20,4	62,6	16,9
gostyński	76,3	76,4	76,4	20,5	63	16,5
grodziski	48,7	49,3	49,7	22	63	15
jarociński	70,9	71,5	72,4	20,7	62,7	16,6
kaliski	80,5	79,5	78,4	20,3	63,1	16,6
kępiński	55,6	56,4	57,1	21,1	62,7	16,2
kolski	91,3	89,6	87,8	20,1	61,9	18
koniński	121	123	124	21,7	63,6	14,8
kościański	78,3	79,1	80,1	20,3	63,1	16,6
krotoszyński	77,8	78,2	78,7	21	62,3	16,6
leszczyński	47,8	48,5	49	22,1	62,5	15,3
Międzychodzki	36,8	37,5	38	20,5	61,8	17,7
nowotomyski	71,4	72,9	74,4	21	62,9	16,1
obornicki	55,6	57,8	60	21,2	63,3	15,4
ostrowski	162	166	171	20,2	62,8	17
ostrzeszowski	54,7	55,5	56	20,8	62,4	16,8
piłski	139	143	146	20,5	63,2	16,2
pleszewski	62,4	62,5	62,4	20,4	62,3	17,3
poznański	253	277	305	20,4	64,4	15,2
rawicki	59,7	60,9	62,2	20,7	62,2	17,1
słupecki	60	60,1	60	20,7	62,6	16,7
szamotulski	86	88,5	91,7	20,8	63,1	16,1
średzki	54,9	56,2	57,5	21,1	63	15,9
śremski	58,6	60,7	62,6	20,6	63,1	16,3
turecki	85,2	85,5	85,9	20,9	62,3	16,8
wągrowiecki	67,9	68,1	68,1	21,4	62,6	16
wolsztyński	55,4	57,2	58,8	21,7	62,4	15,9
wrzesiński	74,6	76,3	78,4	20,5	62,8	16,7
złotowski	70,2	69,3	67,9	21,4	62,7	15,9
m. Kalisz	106	107	108	18,6	60,5	20,9
m. Konin	83,4	84,2	85,2	19,3	61,4	19,3
m. Leszno	62,8	66,5	70,8	19,9	62	18,2
m. Poznań	575	572	585	17,4	61,9	20,7

III. Aktualna sytuacja społeczno gospodarcza w Gminie Kiszkowo

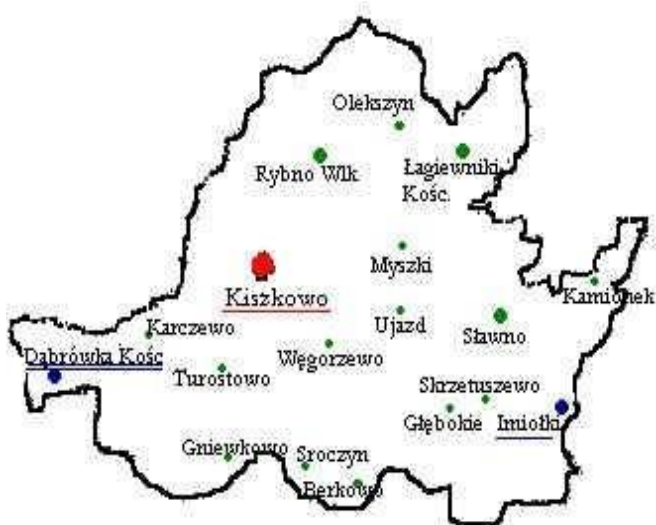
GMINA KISZKOWO

Położenie gminy w regionie i jej walory krajobrazowe

Gmina Kiszkowo leży w województwie wielkopolskim, w powiecie gnieźnieńskim. W skład gminy wchodzi 21 sołectw i 26 miejscowości. Zamieszkuje je około 5400 mieszkańców, a powierzchnia to około 115km².



Gmina Kiszkowo (rys. 1)



Gmina Kiszkowo (rys.2)

Kiszkowo znane jest już od XIV wieku (pierwsze wzmianki na jego temat pochodzą z 1383 roku). Od XV wieku aż do końca XIX wieku Kiszkowo było miastem. Jego założycielem był rycerz Kiszka z rodu Nałęczów, faworyt króla Kazimierza Wielkiego. Data nadania praw miejskich tej miejscowości nie jest znana, wiadomo jednak, że nastąpiło to około 1400 roku.

Około 1395 r. Kiszkowo należało do Mikołaja Nałęczza, sędziego kaliskiego, nazywanego "diabłem weneckim".

W XV wieku ziemie te były własnością Korzboków, którzy zmienili nazwisko na Kiszkowscy. Później dobra przechodziły kolejno w ręce Niemojewskich, Bojanowskich, Radziwińskich, a po rozbiorach - niemieckiej rodziny von Zastrow.

Z dokumentów kościelnych wynika, że około 1521 roku Kiszkowo obejmowało dość znaczny obszar. Według rejestru poborowego z 1580 roku podatek płaciło 4 komorników, 2 rybaków oraz 11 rzemieślników. Niestety, podczas "potopu" szwedzkiego miasto uległo zupełnemu spustoszeniu. W końcu XIX wieku praw miejskich pozbawili je Prusacy.

W 1875 roku Kiszkowo liczyło 619 mieszkańców. Posiadało wówczas szkołę elementarną i urząd pocztowy, a listy oraz pasażerów dowożono dyliżansem na stację kolejową do pobliskich Pobiedzisk. Co roku organizowano tu cztery jarmarki. Kiszkowianie uczestniczyli w walkach o wyzwolenie, biorąc udział w powstaniu wielkopolskim. Nie brakowało w ich szeregach patriotów podczas II wojny światowej. We wrześniu 1939 roku mieszkańcy stawili zbrojny opór wojskom hitlerowskim. Wielu z nich rozstrzelano, wielu wysiedlono do Generalnej Guberni, o czym przypomina pamiątkowa tablica.

Na kiszkowskim Rynku od 1975 roku stoi pomnik poświęcony poległym i pomordowanym w latach 1918-1919 oraz 1939-1945. Według oficjalnych danych z końca roku 1997 gmina Kiszkowo obejmowała obszar 114,6 km², co daje 122. miejsce w województwie Wielkopolskim. Gminę zamieszkiwało 5,3 tysiąca mieszkańców (182 miejsce), a w jej obrębie na tysiąc mieszkańców przypadało 39,5 podmiotów gospodarczych.

Okolice Kiszkowa, mimo że leżące w krajobrazie typowo rolniczym, nie nużą monotonością. Ukształtowany przez lodowiec obszar gminy urozmaicony jest wieloma jeziorami, stawami i oczkami śródpolnymi, wąwozami, wzgórzami oraz niewielkimi kompleksami leśnymi. Wiele z tych terenów jest bardzo cennych z przyrodniczego punktu widzenia. W granicach administracyjnych Gminy Kiszkowo znajdują się fragmenty dwóch parków krajobrazowych. Na wschodzie gminy znajduje się Lednicki Park Krajobrazowy. I chociaż utworzono go bardziej ze względu na walory kulturowe, to

nie brak w nim również miejsc cennych przyrodniczo. Jego najważniejszą częścią jest Jezioro Lednickie, nad którym to gniazduje wiele ciekawych i rzadkich gatunków ptaków m.in. gęgawy, bąki, błotniaki stawowe, wąsatki. W czasie przelotów zatrzymują się tu na odpoczynek duże stada kaczek oraz gęsi - zbożowych, biało czelnych i gęgaw. Pozostała część parku to generalnie krajobraz rolniczy ze specyficzną sobie florą i fauną. Na przeciwległym końcu gminy leży fragment Parku Krajobrazowego Puszcza Zielonka. Jest to jeden z większych i najlepiej zachowanych kompleksów leśnych w okolicach Poznania. Spotkać tu można gatunki ptaków związane ze starodrzewiami liściastymi np. gołębie siniaki, muchołówki małe i dzięcioły średnie i wiele innych. Występują tu również rzadkie w Wielkopolsce bociany czarne, trzmielojady, kobuzy oraz wyjątkowo liczne tutaj żurawie. Łącznie na terenie Puszczy Zielonki stwierdzono 133 gatunki lęgowe. Obok ptaków, w Puszczy zasiedla także liczna populacja danieli, a nad leśnymi strumieniami i rowami często widuje się ślady bytności bobrów. Na terenie gminy znajduje się również dużo innych miejsc, które zasługują na uwagę miłośników przyrody. Cenne lęgowiska ptaków wodno-błotnych znajdują się nad np. nad jez. Turostowskim oraz nad ciągiem stawów i małych jezior między Rybnem Wielkim, Rybieńcem i Olekszynem. Na obszarze gminy Kiszkowo nie ma dużych ośrodków przemysłowych, dlatego należy ona do najczystszych w całym woj. Wielkopolskim. Przez obszar gminy prowadzi ścieżka rowerowo - dydaktyczna. Jej trasa prowadzi drogami polnymi z Kiszkowa przez Turostowo, Turostówko do rezerwatów "Klasztorne Modrzewie" i "Las Mieszany w Nadleśnictwie Łopuchówko". Korzystanie z tej ścieżki przez dzieci i młodzież może być dla nich wspaniałą lekcją przyrody, ponieważ na trasie przygotowano przystanki, na których przeprowadza się obserwacje przyrodnicze i wykonuje się proste zadania wg specjalnej karty.

Istniejąca infrastruktura

System wodno-kanalizacyjny i gazowniczy

Słabo rozwinięta infrastruktura techniczna, w tym brak kanalizacji stanowi jedną z najpoważniejszych barier zrównoważonego rozwoju gminy. Nieuporządkowana gospodarka ściekowa nie tylko obniża standard życia mieszkańców i zwiększa koszty gospodarowania podmiotów gospodarczych, ale powoduje również, że obszar gminy jest mało atrakcyjny dla potencjalnych inwestorów. Rozwój gospodarczy gminy powoduje zwiększenie zużycia wody, a w konsekwencji wzrost ścieków. Dbłość o środowisko wymaga zatem kontroli i likwidacji np. nieszczelnych szamb oraz ograniczenie niekontrolowanego odpływu ścieków ze źródeł rolniczych.

Podstawowym elementem infrastruktury technicznej jest system wodno-kanalizacyjny. Nie ulega wątpliwości, że obecnie każde gospodarstwo domowe musi mieć dostęp do sieci wodociągowej i musi posiadać uregulowany status co do odprowadzania odpadów płynnych. Podczas gdy potrzeby co do zaopatrzenia w wodę są już praktycznie rozwiązane, to budowa systemu kanalizacyjnego jest przedsięwzięciem, którego realizacja zajmie jeszcze wiele lat. Obecnie do dwóch oczyszczalni jest przyłączonych zaledwie około 40% gospodarstw domowych z terenu Gminy. Efektywność gospodarki wodociągowej jest również problemem, ale tylko w zakresie wymiany odcinków wodociągowych tzn. rur azbestowych i stalowych na lepsze i nowsze technologicznie. Osobną kwestią jest niewielki stopień gazyfikacji Gminy.

W ramach programu, dotyczącego gospodarki wodnej, kanalizacyjnej i gazownictwa w Gminie, sformułowano trzy projekty, które zostały opisane poniżej.

Charakterystyka projektów

Poprawa efektywności gospodarki wodnej

Mimo praktycznie pełnego zwodociągowania Gminy, w trakcie przeprowadzonych spotkań warsztatowych zgłoszono liczne postulaty, dotyczące potrzeby zwiększenia efektywności gospodarki wodnej, które powinny iść przede wszystkim w kierunku zmniejszenia strat wody (obecnie wynoszą one aż 25%) oraz poprawy jakości wody pitnej poprzez modernizację istniejących rur wodociągowych i ich zamianę z rur azbestowych i stalowych na lepsze nowsze technologicznie.

W związku z powyższym, w ramach niniejszego projektu zaplanowano szereg działań, polegających na:

- analizie zużycia wody w poszczególnych stacjach wodociągowych .
- nasileniu kontroli wśród odbiorców oraz modernizacji systemów oczyszczania wody pitnej
- wymianie odcinków sieci wodociągowej
- modernizacji stacji wodociągowych łubowniczkach,

Łączny koszt realizacji projektu jest szacowany na około 1,35 mln zł, z tym, że w dużej części powinien on zostać pokryty w funduszy unijnych.

Rozbudowa systemu kanalizacyjnego na terenie gminy

Ograniczone środki powodują, że dalsza kanalizacja Gminy będzie przedsięwzięciem rozłożonym na wiele lat, mimo że i na realizację tego projektu przewidywane jest

pozyskanie środków z Wojewódzkiego Funduszu Ochrony Środowiska i Gospodarki Wodnej oraz funduszy unijnych.

Na lata 2004-2010 planowana jest kanalizacja następujących miejscowości : Myszki – Łagiewniki, Olekszyn – Rybno Wielkie, Sławno – Kamionek, Skrzetuszewo – Imiołki, Turostowo – Sroczyń – Charzewo - Węgorzewo, Turostówko – Dąbrówka Kośc. – Karczewo – Karczewko, Gniewkowo – Berkowo – Głębokie, a także Łubowice – Łubowiczki – Darmoszewo. Łączny koszt planowanego rozwoju sieci kanalizacyjnej ma wynieść około 27 mln zł.

Gazyfikacja gminy

Gazyfikacja gminy to kolejny priorytet inwestycyjny w rozwoju gminy. Udostępnienie paliwa ekologicznego stanowi bowiem niezbędny warunek dla zachowania czystego środowiska przyrodniczego w gminie. Z planowanym rozwojem turystycznym, czy też agroturystycznym wiąże się konieczność stosowania paliw wnoszących najmniej zanieczyszczeń do powietrza.

Zgazyfikowana jest tylko wschodnia część Gminy – miejscowości Skrzetuszewo i Sławno, które podłączono do sieci gazowej przy okazji gazyfikacji gminy Łubowo. Pozostała część Gminy jest przewidziana do gazyfikacji; nitka gazowa ma być ciągnięta z gminy Skoki. Planowany termin rozpoczęcia prac gazyfikacyjnych to koniec obecnej dekady. W pierwszej kolejności sieć gazowa ma zostać wybudowana w Kiszkowie i Rybnie. Na chwilę obecną nie jest znany jego koszt, ale przewiduje się, iż nie będzie on odbiegał swoją ceną od aktualnych wskaźników na rynku. Inwestycja ma być częściowo finansowana z WFOŚiGW.

Drogi

Jednym z podstawowych warunków dalszego rozwoju Gminy jest istnienie gęstej i dobrze utrzymanej sieci połączeń zarówno wewnątrz Gminy, jak i między Gminą, a jej otoczeniem.

Analiza wykazała, że stan pozostających w gestii samorządu dróg gminnych-dojazdowych jest zadowalający, a drogi do pól pozostaną jako drogi nieutwardzone polne. Kolejną kwestią, zasygnalizowaną podczas przeprowadzonych spotkań, była potrzeba modernizacji skrzyżowania przy ul. Gnieźnieńskiej w Kiszkowie. Innym zgłoszonym problemem jest zły stan rowów przydrożnych, głównie przy drogach wojewódzkiej i powiatowych, co przyczynia się do pogarszania stanu nawierzchni dróg.

Odpowiedzią na powyższe problemy są trzy projekty strategiczne, zaproponowane do realizacji w ramach niniejszego strategicznego programu rozwoju Gminy. Należy również

nadmienić, że przy 50% partycypacji Gminy powstają nowe nawierzchnie na bardziej uczęszczanych drogach powiatowych.

Charakterystyka projektów

Utwardzanie i modernizacja dróg gminnych

Drogi służą nie tylko mieszkańcom gminy i działającym tutaj podmiotom gospodarczym, ale także ruchowi tranzytowemu oraz są jednym z podstawowych kryteriów przy wyborze lokalizacji inwestycji. Z tych powodów stanowią bardzo istotny element infrastruktury technicznej – ich wysoka jakość powoduje większą dostępność komunikacyjną gminy oraz przyczynia się do poprawy bezpieczeństwa uczestników ruchu.

Na terenie Gminy jest około 90 km dróg gminnych, z których około 80% jest utwardzonych. Ponadto szereg odcinków dróg wymaga modernizacji.

Z tego powodu przed władzami samorządowymi przez cały okres realizacji strategii stoją zadania, polegające na budowie nawierzchni, bądź modernizacji dróg. W kolejnych latach planuje się:

- modernizację 5 odcinków dróg
- utwardzenie 2 odcinków
- odbudowę 1 odcinka.

Łączny koszt realizacji projektu jest szacowany na 4,053 mln zł i, oprócz budżetu Gminy, ma być pokryty z środków Urzędu Marszałkowskiego. Potencjalnym źródłem finansowania projektu są także środki unijne.

Poprawa systemu komunikacyjnego Kiszkowa

Najniebezpieczniejszym miejscem na mapie drogowej Gminy jest skrzyżowanie przy ul. Gnieźnieńskiej w Kiszkanie. Jest to spowodowane ograniczoną widocznością. W związku z powyższym w ciągu najbliższych 2-3 lat planowana jest przebudowa skrzyżowania. Koszt wykonania projektu ocenia się na 55 tys. zł i w większości powinien on zostać poniesiony z budżetu Wojewódzkiego Zarządu Dróg.

Poprawa stanu rowów przydrożnych

Najważniejszym zadaniem rowów przydrożnych jest odwadnianie dróg, dlatego też prace zmierzające do poprawy ich stanu pozytywnie wpływają na zachowanie nawierzchni dróg.

W perspektywie czasowej, objętej niniejszym planem, przewiduje się konserwację rowów o łącznej długości 30 km. Projekt powinien być sfinansowany ze środków Starostwa Powiatowego, Urzędu Gminy oraz Powiatowego Urzędu Pracy, ponieważ część zadań może być wykonana w ramach prac interwencyjnych.

Ochrona środowiska

Znaczna część przedstawionych wyżej programów dotyczy zagadnień, związanych z poprawą stanu środowiska naturalnego. Przykładem może być tutaj rozwój sieci kanalizacyjnej, czy gazyfikacja Gminy.

Ochronie środowiska służą także inne przedsięwzięcia, które zostały uwzględnione w niniejszym programie. Jest to przede wszystkim rozbudowa systemu wywozu i segregacji odpadów stałych. Drugim projektem w ramach niniejszego programu jest rekultywacja zbiorników wodnych. Gmina Kiszkowo wyznaczyła sobie również do wykonania liczne zadania nieinwestycyjne, które zostały także ujęte w Programie Ochrony Środowiska dla Gminy Kiszkowo, a mianowicie :

- 1) Ograniczenie nielegalnych zrzutów ścieków do wód i do gleby w latach 2004 - 2011,
- 2) Wprowadzenie ewidencji zbiorników bezodpływowych i systemu kontroli ich stanu technicznego i opróżniania w latach 2004 – 2011,
- 3) Opracowanie i wdrożenie kontroli indywidualnych ujęć wody i likwidacji ujęć nieużytkowanych w latach 2004 – 2011,
- 4) Inspirowanie i popularyzacja przyjaznych środowisku zachowań podczas prowadzenia działalności gospodarczej w latach 2004 – 2011,
- 5) Edukacja ekologiczna mieszkańców realizowana w latach 2004 – 2011.

Ponadto w przypadku ochrony środowiska przed hałasem i polem elektromagnetycznym realizowane będą przez Gminę następujące zadania w latach 2004 - 2011

- 1) Ograniczenie hałasu emitowanego do środowiska przez zakłady przemysłowe poprzez działania kontrolne we współpracy ze Starostą i WIOŚ,

- 2) Wprowadzenie do miejscowych planów zagospodarowania przestrzennego zasad kształtowania komfortu akustycznego dla obszaru gminy,
- 3) Kreowanie warunków wysokiego komfortu akustycznego na terenach o walorach turystyczno – krajobrazowych poprzez akty prawa miejscowego,
- 4) Podjęcie działań na rzecz rozwoju transportu zbiorowego i minimalizowania poziomu hałasu spowodowanego przez pojazdy,
- 5) Współpraca ze służbami kontrolno- pomiarowymi w zakresie nadzoru nad obiektami emitującymi pola elektromagnetyczne
- 6) Wprowadzanie do planów zagospodarowania przestrzennego zasad lokalizacji instalacji emitującej pola elektromagnetyczne.

Charakterystyka projektów

Rozbudowa systemu wywozu i segregacji odpadów stałych

Na początku 2002 roku na terenie Gminy rozpoczęła się segregacja odpadów stałych za pośrednictwem Zakładu Komunalnego z Wągrowca, który ustawił pojemniki w Rybnie. W latach 2004-2008 planuje się rozszerzenie zasięgu segregacji poprzez zwiększenie liczby pojemników do zbiórki makulatury i plastiku w miejscach publicznych. Jednocześnie w pojemniki zostanie wyposażonych dalsze gospodarstwa domowe.

Sukces programu segregacji i zbiórki odpadów stałych nie będzie możliwy bez przekonania mieszkańców Gminy o celowości podejmowania działań na rzecz ochrony wspólnego środowiska naturalnego. Dlatego też w ramach niniejszego projektu planowane jest opracowanie i dystrybucja wielu materiałów edukacyjnych i promocyjnych (plakatów, folderów, ulotek), a także cykliczne organizowanie prelekcji na tematy związane z ochroną środowiska, ochroną wód, a także oczekiwać w dziedzinie selektywnej zbiórki odpadów, poczynając od dzieci w szkołach, a kończąc na dorosłych.

Jednocześnie przewidywana jest coroczna organizacja konkursu na czyste gospodarstwo rolne i piękny ogród kwiatów, co będzie elementem akcji promowania dbałości o estetykę i czyste środowisko na terenie Gminy.

W realizacji tego projektu, którego całkowity koszt jest szacowany na 585 tys. zł, niezbędne będzie wsparcie finansowe z Funduszy Ochrony Środowiska i Gospodarki Wodnej.

Rekultywacja zbiorników wodnych

Celem niniejszego projektu jest przywrócenie środowisku zadbanych stawów rybnych i czystego Jeziora Rybno Wielkie.

Rekultywacja zbiorników z przeznaczeniem na stawy rybne w Rybieńcu i Olekszynie jest zadaniem Państwa, reprezentowanego przez Agencję Nieruchomości Rolnej Skarbu Państwa. Koszt tych prac ma wynieść około 1,5 mln zł w latach 2004-2007.

Oczyszczanie i pogłębienie Jeziora Rybno Wielkie przewidywane jest na lata 2004-2010. Wykonawcą zadania ma być spółka Bogucin, a stroną finansującą – ANRSP. Wybudowanie i wyposażenie kąpieliska przy jeziorze w Rybnie Wielkim, co powinno przyczynić się do dalszego wzrostu atrakcyjności Gminy, zarówno w oczach jej mieszkańców, jak i turystów.

Zagospodarowanie brzegów jezior

Realizacja niniejszego projektu ma na celu wzbogacenie infrastruktury turystycznej na terenie Gminy. Pragnąc podejść kompleksowo do realizacji projektu, władze Gminy pragną najpierw (w 2003 roku) dokładnie określić kierunki rozwoju turystyki i priorytety ich realizacji, a następnie sporządzić plany i podjąć działania promocyjne na stronach internetowych oraz w prospektach reklamowych w celu pozyskania inwestorów. Poważnym atutem oferowanych terenów ma być ich pełne uzbrojenie.

Powyższe działania mają dotyczyć w pierwszej kolejności rejonu jezior Rybno Wielkie i Turostowo.

Przeznaczenie i promocja terenów pod bazę noclegową i gastronomiczną

W zamierzeniach samorządu Gminy tereny między Karczewkiem a Dąbrówką Kościelną, ze względu na atrakcyjne położenie w rejonie Jeziora Turostowskiego, Sanktuarium Maryjnego i Parku Krajobrazowego Puszcza Zielonka, mają być przeznaczone pod aktywizację turystyczną, polegającą na rozwoju bazy noclegowej i gastronomicznej.

Wyznaczanie ścieżek pieszych, rowerowych i konnych

Kolejnym uatrakcyjnieniem oferty turystycznej Gminy ma być budowa ścieżek pieszych, rowerowych i konnych. Ponieważ ścieżka rowerowo-dydaktyczna istnieje już

w południowo-zachodniej części Gminy (rejon Jeziora Turostowskiego i Dąbrówki Kościelnej), kolejne trasy będą organizowane w drugiej, najbardziej atrakcyjnej – południowo-wschodniej części Gminy, to znaczy w rejonie Sławna i Lednickiego Parku Krajobrazowego.

Oświata, kultura, sport

Dane historyczne wskazują iż w ostatnich 3 latach inwestycje w infrastrukturę oświatową wyniosły łącznie ok. 1,511 mln zł i stanowiły 23,61 % wszystkich wydatków inwestycyjnych. Obecna, coraz lepsza sytuacja budżetu Gminy pozwala z optymizmem planować znaczny wzrost wydatków w kolejnych latach. Pozostały bowiem do realizacji tak istotne zadania, jak budowa sal gimnastycznych, remonty niektórych obiektów oświatowych, czy rozbudowa zaplecza sportowego na terenie Gminy.

Efektom wykonania projektu powinno być posiadanie nowoczesnej infrastruktury oświatowej, sprzyjającej wysokiemu poziomowi kształcenia. O korzyściach z posiadania wykształcenia świadczy fakt, że w skali gminy ponad 80% populacji bezrobotnych stanowią osoby z wykształceniem podstawowym i zasadniczym zawodowym, natomiast odsetek bezrobotnych z wykształceniem wyższym jest minimalny.

W ramach niniejszego programu znalazły się także projekty, dotyczące aktywizacji działalności kulturalnej na terenie Gminy

Charakterystyka projektów

Remont i budowa sal gimnastycznych przy szkołach

Konieczność budowy sal gimnastycznych przy szkołach na terenie Gminy nie podlega dyskusji mimo wysokich kosztów tego typu przedsięwzięć. W latach 2004-2008 planowanych jest kilka inwestycji:

- budowa sali gimnastycznej przy Szkole Podstawowej w Łagiewnikach
- budowa sali gimnastycznej przy Szkole Podstawowej w Sławnie
- budowa nowej sali sportowo-widowiskowej w Kiszkanie.

Planowany jest również remont sali gimnastycznej w Szkole Podstawowej w Kiszkanie. Łączny koszt realizacji zadań w ramach projektu ma wynieść około 6,5 mln zł i w dużej części ma zostać pokryty środkami z UKFiS.

Remonty placówek oświatowych

Przeprowadzona analiza wskazała na potrzebę licznych remontów i modernizacji w placówkach oświatowych, obejmujących:

- wymianę stolarki okiennej i drzwiowej w SP Sławno
- wymianę wykładzin w SP Sławno – dotyczy starego budynku
- naprawę dachu na starej części budynku SP Sławno
- opłotowanie budynku SP Sławno i budynku Gimnazjum oraz wymianę opłotowania SP Kiszkowo i SP Łagiewniki
- budowę łącznika SP Kiszkowo - Gimnazjum
- wymianę stolarki okiennej w starym budynku Gimnazjum
- remont zaplecza sanitarnego SP Łagiewniki i SP Kiszkowo.

Inwestycje te, szczegółowo rozpisane na najbliższych 5 lat, pochłoną około 800 tys. zł, są jednak w dużej części niezbędne dla dalszego funkcjonowania gminnych placówek oświatowych.

Zwiększenie powierzchni filii biblioteki w Sławnie

Rozwój placówek bibliotecznych na terenie Gminy wymaga zwiększenia powierzchni jednej z dwóch filii Biblioteki Publicznej w Sławnie.

Pozyskanie jednego, dodatkowego pomieszczenia na cele filii będzie wymagało jego remontu (wymianą drzwi i okien) oraz wyposażenia wnętrza lokalu. Oddanie pomieszczenia do użytku jest przewidywane na 2005 rok.

Przebudowa stołówek szkolnych

W dziedzinie oświaty niezmiernie istotną rolę odgrywa nie tylko samo nauczanie, ale także funkcjonowanie przy szkołach stołówek, zwłaszcza że posiłki wydawane w szkołach są bardzo pożytecznym i skutecznym elementem pomocy społecznej dla dzieci i młodzieży z ubogich rodzin.

Z tego powodu do 2005 roku planowane jest podniesienie standardu stołówek przy SP Kiszkowo i SP Łagiewniki dzięki remontowi ich kuchni i zaplecza.

Rozbudowa i przebudowa pracowni komputerowych w szkołach

Obecnie nie ulega wątpliwości, że XXI wiek będzie wiekiem, w którym komputer będzie stanowił podstawowe narzędzie pracy, a także wyposażenie większości gospodarstw domowych. Nieznajomość jego sprawnej obsługi będzie oznaczała prędzej czy później pewną degradację, jeżeli nie społeczną, to na pewno zawodową. Z tego powodu niezmiernie istotne jest, aby każdy uczeń już na etapie edukacji podstawowej miał zapewnioną możliwość nauki obsługi komputera.

W związku z powyższym, jednym z najistotniejszych programów strategicznych jest posiadanie pracowni komputerowej przez każdą szkołę na terenie Gminy. Cel ten został niemalże w pełni zrealizowany. Nie mniej jednak konieczne jest przeprowadzanie bieżących modernizacji, aby funkcjonujący sprzęt komputerowy nie odbiegał znacząco od przyjętych standardów i był w miarę możliwości uzupełniany i aktualizowany o nowe elementy typu – oprogramowanie, programy naukowe, czy też programy podnoszące jakość pracy sprzętu,

łączny koszt przedsięwzięcia, rozpisanego na lata 2004-2008, wyniesie około 100 tys. zł.

Rozbudowa zaplecza sportowego na terenie gminy

Jednym z oczekiwań społeczności lokalnej pod adresem władz samorządowych jest dostępność infrastruktury sportowej. W pierwszej kolejności chodzi tutaj o sale gimnastyczne przy szkołach, a następnie o boiska przy tych szkołach i wreszcie o obiekty ogólnodostępne.

Największym planowanym zadaniem w ramach niniejszego projektu jest budowa hali widowiskowo-sportowej w Kiszkowie, obejmującego pełnowymiarową salę sportowo-widowiskową z zapleczem. Koszt budowy, przewidywanej na lata 2005-2006, jest szacowany na około 4,0 mln zł.

Innymi przedsięwzięciami są: modernizacja nawierzchni boiska przy SP Łągiewniki oraz budowa bieżni przy SP Sławno w roku 2005, a także budowa hali sportowej w Łągiewnikach Kośc. w roku 2007 nakładem ok. 1 mln zł. i budowa hali sportowej w Sławnie w roku 2008, której koszt szacowany jest również na kwotę ok. 1 mln zł.

Rozbudowa placów zabaw dla dzieci

Dbając o warunki nauczania w placówkach oświatowych nie można zapominać, że miejscem zabaw i to nie tylko dzieci uczących się w szkołach, ale przede wszystkim dzieci w wieku przedszkolnym, są place zabaw.

W najbliższych dwóch latach planowane jest sporządzenie projektów zagospodarowania i urządzenia placów zabaw dla dzieci w Kiszkowie, Rybnie, Łagiewnikach i Sławnie. Urządzenie tych placów ma nastąpić w latach 2005-2006 kosztem około 35 tys. zł.

Wykorzystanie Ośrodka Dominikanów na Lednicy jako elementu promującego gminę

Niewątpliwie jednym z głównych atutów gminy Kiszkowo jest położenie na jej terenie części Jeziora Lednickiego. Znaczenie Gminy wzrosło wraz z momentem postawienia w 1997 roku, z inicjatywy o.o. Dominikanów, Bramy III Tysiąclecia na brzegu jeziora we wsi Imiołki. Co roku na Pola Lednickie przybywa tysiące osób z całej Polski, by czcić wiarę i przynależność do Kościoła Katolickiego, a rozmach tego przedsięwzięcia z roku na rok przybiera coraz większą skalę i jest niezwykle popularny wśród młodzieży i dorosłych w całej Polsce, a także za granicą.

Obecnie Zakon Dominikanów wznosi w Imiołkach ośrodek duszpasterski, który niewątpliwie przyczyni się do znacznego wzrostu popularności Gminy i liczby przybywających do niej gości.

W związku z powyższym władze samorządowe pragną podtrzymywać i pogłębiać dotychczasową współpracę z Zakonem oraz wykorzystywać trasy pielgrzymkowe do propagowania wiedzy o Gminie oraz jej osiągnięć i sukcesów.

Analiza S.W.O.T.

W gminie Kiszkowo skoncentrowano się na ocenie jej wewnętrznych zasobów, atutów i problemów, przyjmując z definicji zewnętrzne ograniczenia związane z położeniem geograficznym, obowiązującym w Polsce systemem legislacyjnym, poziomem rozwoju gospodarczego, czy też stanem finansów publicznych.

Analizie poddano pięć najważniejszych obszarów działalności Gminy:

- finanse gminy
- infrastrukturę

Wieloletni Plan Inwestycyjny Gminy Kiszkowo na lata 2004 – 2025

- rozwój gospodarczy (w tym rolnictwo i turystykę)
- oświatę, kulturę i sport
- zdrowie, pomoc społeczną i bezpieczeństwo publiczne.

FINANSE GMINY

Atuty	Braki, problemy
1. Wzrost dochodów w latach 2002 (o 5,1%) i 2003 (o 6,1%) oraz wydatków w 2002 r. (o 5,1%) i 2003 r. (o 12,9%)	1. Niski udział wydatków na kulturę i sport – 21% w 2003 r.
2. Wzrost udziału dochodów własnych w 2003 r. (do 40,7% z 25,0% w 2000 r.)	2. Spadek udziału w podatkach budżetu Państwa w dochodach (z 23% w 2001r. do 16% w 2002 i 2003r.)
3. Wysoki udział podatku od nieruchomości w podatkach lokalnych (52,9% w 2001r., 67,8 % w roku 2002 i 2003)	3. Zaległości podatkowe (609 tys. zł na koniec 2001 roku)
4. Stosunkowo wysoki udział inwestycji (21% w 2001 r., 23% w 2002r., 28,9% w 2003r.)	4. Niski udział subwencji w wydatkach oświatowych (73 % w 2001r., 86% w 2002r., 69% w 2003r.)
5. Spadek udziału subwencji w dochodach w ostatnich 3 latach (z 44 % w 2001 – do 39% w 2003r)	

W typowych polskich gminach wiejskich poziom dochodów jest w 50-60% determinowany wysokością subwencji (głównie oświatowej), podatki i opłaty lokalne dostarczają nie więcej niż 20% ogólnych wpływów budżetowych, a realny poziom dochodów gminy (po odliczeniu inflacji) pozostaje praktycznie na takim samym poziomie w ciągu ostatnich 5 lat mimo znaczącego zwiększenia zakresu obowiązków samorządów. W Kiszkowie sytuacja jest zdecydowanie bardziej korzystna – obecnie udział subwencji w dochodach wynosi 39%, podatki i opłaty lokalne dostarczają 40% ogólnych wpływów budżetowych (w tym udział podatku od nieruchomości wzrósł z 55% do około 68%), a łączne dochody w ostatnich 5 latach wzrosły o prawie 12% (realnie). Niepokojącym zjawiskiem jest natomiast systematyczny wzrost zaległości podatkowych – na koniec 2003 roku przekroczyły one już 609 tys. zł.

Wydatki w 2003 roku zwiększyły się realnie o prawie 10% w stosunku do roku poprzedniego. Najbardziej znaczącą pozycję stanowią tutaj wydatki na oświatę (37%), na gospodarkę komunalną i ochronę środowiska (20%), administrację publiczną (13,0%)

Wieloletni Plan Inwestycyjny Gminy Kiszkowo na lata 2004 – 2025

oraz transport i łączność (10%) i opieka społeczna (8%). Nadal niewystarczający jest udział wydatków na kulturę i sport – zaledwie 2,1% budżetu w 2003 roku.

W ostatnich latach prawie całość wydatków inwestycyjnych miała miejsce w sferze infrastruktury i oświaty. Biorąc pod uwagę skalę potrzeb w tych dziedzinach, oczywistym staje się fakt, że najistotniejsze zadania w strategii rozwoju Gminy będą musiały dotyczyć właśnie tych sfer.

Wydatki inwestycyjne w latach 2001 – 2003 przedstawiały się następująco :

- rok 2001 – 1,709 mln. zł (wodociągi – 721 tys., oświata – 400 tyś. zł., kanalizacja 588 tyś. zł.)

- rok 2002 – 1,921 mln zł. (wodociągi – 309 tys., drogi – 503 tyś. zł., oświata – 790 tyś. zł., kanalizacja 319 tyś. zł.

INFRASTRUKTURA

WARUNKI ŻYCIA MIESZKAŃCÓW

Atuty	Braki, problemy
1. Wysoki stopień zwodociągowania gminy (około 98%)	1. Część sieci wodociągowej – do wymiany
2. Wpływy z gospodarki wodociągowej (bieżącej) przewyższają koszty	2. Wysokie straty w sieci wodociągowej (25%)
3. Dwie oczyszczalnie ścieków na terenie gminy	3. Niski stopień skanalizowania gminy – około 40%
4. Pełna telefonizacja gminy, dostęp do Internetu	4. Ograniczone środki finansowe na inwestycje powodują, iż w gminie jest niski stopień wykorzystania oczyszczalni
5. Spadek liczby mieszkań komunalnych	5. Niewielki stopień gazyfikacji gminy – zgazyfikowana jest tylko wschodnia część Gminy.
	6. Niski stopień świadomości mieszkańców o ekologii stąd jeszcze niewielka skala segregacji odpadów
	7. Nieutwardzonych około 20% dróg lokalnych
	8. Przejazdy ciężkich pojazdów przez Kiszkowo
	9. Stan rowów przydrożnych
	10. Stan stawów Rybieniec i Jez. Rybno

Wieloletni Plan Inwestycyjny Gminy Kiszkowo na lata 2004 – 2025

Przeprowadzona analiza i wyniki dyskusji w trakcie warsztatów strategicznych pozwoliły na dokładne zidentyfikowanie najistotniejszych braków w sferze infrastruktury technicznej, którymi są:

- niski stopień skanalizowania gminy – tylko ok. 40 %
- niski stopień gazyfikacji – zgazyfikowana tylko wschodnia część Gminy
- niewielka skala segregacji odpadów stałych przez niski poziom świadomości mieszkańców o jej potrzebie
- przejazd przez Kiszkowo ciężkich pojazdów.

Z drugiej strony wiele w omawianej sferze już zrobiono – tylko pojedyncze gospodarstwa domowe nie mają jeszcze dostępu do sieci wodociągowej, rozpoczęto kanalizację Gminy i wybudowano oczyszczalnię ścieków, zaspokojono potrzeby energetyczne i telefoniczne mieszkańców Gminy, sprywatyzowano znaczną część mieszkalnych budynków komunalnych.

Działania, zmierzające do pełnego wyposażenia Gminy w infrastrukturę techniczną, będą jednymi z najistotniejszych i z pewnością najbardziej kosztochłonnymi elementami strategicznego planu rozwoju Gminy.

ROZWÓJ GOSPODARCZY, TURYSTYKA

Atuty	Braki, problemy
1. Ponad 1/3 liczby gospodarstw i prawie 2/3 powierzchni gruntów rolnych zajmują gospodarstwa powyżej 15 ha	1. Wysokie bezrobocie
2. Mała liczba małych gospodarstw (do 5 ha – około 20%)	2. Brak punktów skupu produkcji roślinnej
3. Dostępność terenów pod inwestycje	3. Zbyt mało lasów – zajmują tylko 8,1% powierzchni gminy
4. Ulgi podatkowe	4. Niewystarczająca baza noclegowa i gastronomiczna
5. Atrakcje turystyczne gminy: <ul style="list-style-type: none">– Lednicki Park Krajobrazowy– Puszcza Zielonka– jeziora– zabytki	5. Zbyt małe zagospodarowanie brzegów jezior

Wieloletni Plan Inwestycyjny Gminy Kiszkowo na lata 2004 – 2025

6. Gospodarstwa agroturystyczne	6. Zbyt mała liczba szlaków turystycznych
7. Ścieżka rowerowo-dydaktyczna	7. Zbyt mało aktywna strona internetowa (np. tereny inwestycyjne, oferta agroturystyczna)

Gmina Kiszkowo jest gminą typowo rolniczą, bowiem aż 83% jej powierzchni zajmują użytki rolne. Za możliwością efektywnego gospodarowania przemawia to, że prawie 64% powierzchni gruntów rolnych zajmują gospodarstwa powyżej 15 ha. Ponadto gleby na terenie Gminy należą do stosunkowo żyznych (około 2/3 powierzchni gruntów ornych zajmują gleby III, IV i V klasy).

Oprócz niskich cen skupu główną bolączką rolnictwa jest brak punktów skupu produkcji roślinnej.

Coraz ważniejszą rolę w gospodarce Gminy zajmuje turystyka. Przeprowadzona analiza wykazała, że Gmina posiada wiele atrakcji, przyciągających coraz więcej turystów. Są to przede wszystkim: dwa parki krajobrazowe, liczne jeziora i zabytki, gospodarstwa agroturystyczne. Dalszy rozwój tej dziedziny działalności jest jednak hamowany przez nadal niewystarczającą bazę noclegową i gastronomiczną, zbyt małe zagospodarowanie brzegów jezior oraz zbyt małą liczbę szlaków turystycznych.

OŚWIATA, KULTURA I SPORT

Atuty	Braki, problemy
1. Mała liczba szkół – 3 szkoły podstawowe i 1 gimnazjum	1. Braki: <ul style="list-style-type: none">– sal gimnastycznych (Łągiewniki, Sławno, SP Kiszkowo –do kapitalnego remontu, Gimnazjum – do budowy)– stołówka i świetlica - Sławno
2. Niski koszt utrzymania 1 ucznia w większości szkół	2. SP Łągiewniki – brak boiska
3. Dobry stan budynków oświatowych	3. Brak boiska przy szkole w Kiszkowie
4. Znaczny udział inwestycji w oświacie w całości wydatków inwestycyjnych	4. Ograniczone środki na zakup księgozbioru i działalność placówek bibliotecznych
5. Pracownie komputerowe w szkołach	5. Brak Domu Kultury

Wieloletni Plan Inwestycyjny Gminy Kiszkowo na lata 2004 – 2025

6. Zajęcia dodatkowe finansowane z budżetu gminy (głównie językowe)	6. Niewystarczające wyposażenie placów zabaw dla dzieci
7. Higienistka szkolna	7. Zbyt mało środków na sport dzieci i młodzieży
8. Aktywność biblioteki, Kluby Seniora	
9. Wiele klubów sportowych	
10. Letnia akcja wypoczynkowa	
11. Organizacja zawodów sportowych, turniejów	
12. Dni Kiszkowa, Dni Sławna	

Dane historyczne wskazują iż w ostatnich 3 latach inwestycje w infrastrukturę oświatową wyniosły łącznie ok. 1,511 mln zł i stanowiły 23,61 % wszystkich wydatków inwestycyjnych. Obecna, coraz lepsza sytuacja budżetu Gminy pozwala z optymizmem planować znaczny wzrost wydatków w kolejnych latach.

Zmniejszenie liczby szkół spowodowało obniżenie kosztów utrzymania oświaty (liczonej rocznym kosztem utrzymania 1 ucznia), co pozwoliło na zmniejszenie kwoty przeznaczanej z środków samorządowych na ten cel. Zaistniała także możliwość lepszego wyposażenia mniejszej liczby szkół, co znajduje wyraz w planowanej w ramach programu strategicznego dużej skali przedsięwzięć w sferze infrastruktury oświatowej. Pozostały bowiem do realizacji tak istotne zadania, jak budowa sal gimnastycznych, remonty niektórych obiektów oświatowych, rozbudowa i przebudowa pracowni komputerowych, czy rozbudowa zaplecza sportowego.

Przeprowadzona analiza pozwoliła także na identyfikację wielu innych atutów Gminy w dziedzinie oświaty, kultury i sportu, takich jak: aktywność biblioteki i klubów sportowych, działalność Klubów Seniora, czy wreszcie organizacja Dni Kiszkowa.

ZDROWIE, POMOC SPOŁECZNA I BEZPIECZEŃSTWO

Atuty	Braki, problemy
1. Dobry dostęp do podstawowych usług zdrowotnych	1. Zbyt mało lekarzy POZ (głównie zbyt mały dostęp do stomatologa)
2. Stowarzyszenie na Rzecz Pomocy Dzieciom Niepełnosprawnym	2. Problemy z dostępem do specjalistycznej opieki zdrowotnej

Wieloletni Plan Inwestycyjny Gminy Kiszkowo na lata 2004 – 2025

3. Warsztaty terapii zajęciowej dla dzieci niepełnosprawnych	3. Brak środków na profilaktykę w szkołach (np. stomatologiczną)
4. Pomoc dla dzieci (np. paczki świąteczne)	4. Ograniczone środki na pomoc społeczną – głównie zasiłki okresowe
	5. Bariery architektoniczne dla osób niepełnosprawnych
	6. Coraz większy wandalizm
	7. Niebezpieczne skrzyżowanie w Kiszkowie (drogi wojewódzkiej z powiatową)
	8. Zagrożenie bezpieczeństwa dzieci przy szkołach
	9. Braki sprzętowe OSP (głównie łączność, system powiadamiania)

Na terenie Gminy nie ma problemów z dostępem do podstawowych usług zdrowotnych. Na uwagę zasługuje istnienie Stowarzyszenia na Rzecz Pomocy Dzieciom Niepełnosprawnym i prowadzenie przez nie między innymi warsztatów terapii zajęciowej dla dzieci niepełnosprawnych. Istnieją jednak problemy z dostępem do specjalistycznej opieki zdrowotnej.

Ograniczone środki na pomoc społeczną powodują, że Gmina nie jest w stanie w pełni pomóc wszystkim potrzebującym. Podobna sytuacja ma miejsce w przypadku profilaktyki zdrowotnej (w tym stomatologicznej), szczególnie w przypadku dzieci i młodzieży. Bolączką są także bariery architektoniczne dla osób niepełnosprawnych, które uniemożliwiają im dostęp do obiektów publicznych.

Osobnym problemem, wymagającym rozwiązania, są kwestie bezpieczeństwa oraz stan wyposażenia OSP.

IV. Metodologia Wieloletniego Planu Inwestycyjnego Gminy Kiszkowo

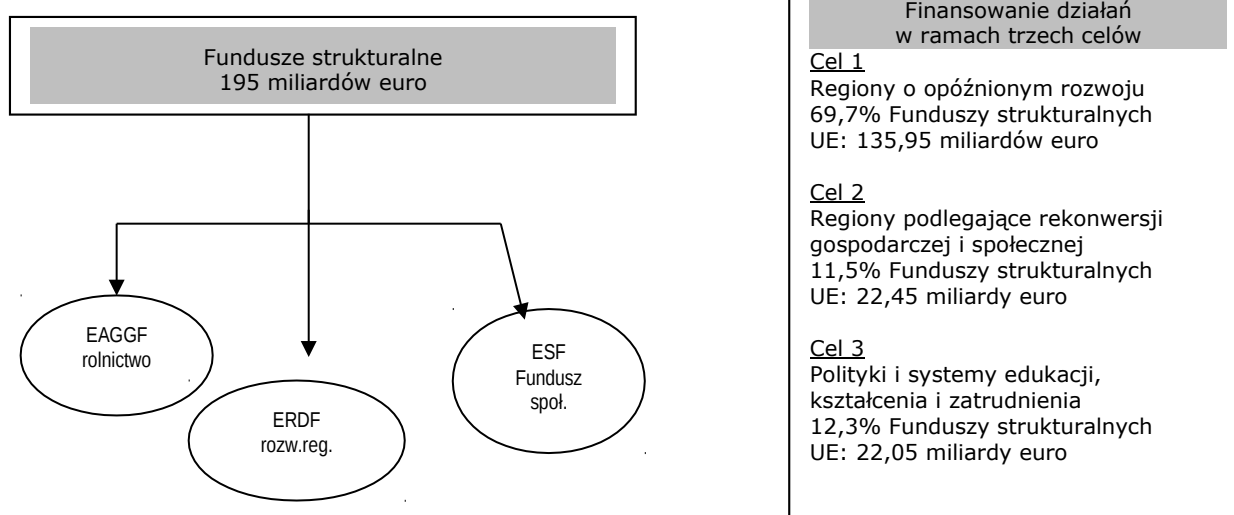
Tak zarysowane podstawy Wieloletniego Planu Inwestycyjnego dla Gminy Kiszkowo, pozwalają na postawienie kilku niezbędnych warunków metodologicznych służących poprawie identyfikacji źródeł finansowania oraz ich dostępności.

Przy konstruowaniu metodologii WPI w Gminie Kiszkowo pod uwagę wzięto następujące elementy:

1. Dostosowanie lokalnego WPI do budżetu Unii Europejskiej, dwa periody czasowe;

- 2000-2006 (czas trwania Agendy 2000),
- 2007-2013 (siedmioletni cykl programowania budżetowego w Unii Europejskiej).
- 2014-2020 (kolejny, siedmioletni cykl programowania budżetowego w Unii Europejskiej).

2. Dostosowanie WPI do zamkniętych obszarów zadaniowych, tj. budowa kompleksowych programów inwestycyjnych.



Zarys Funduszy Strukturalnych na lata 2000-2006

Zadania inwestycyjne Gminy Kiszkowo 2004-2020

Wieloletni Plan Inwestycyjny

Zadanie inwestycyjne	Prognozowany termin realizacji	Szacunkowy koszt realizacji (w PLN)	Jednostka odpowiedzialna za realizację	Prognozowane finansowanie	Wymogi formalno-prawne
DROGI					
Przebudowa ul Polnej i 3-go Maja w Kiszkwie	2004-2005	780 000	Gmina Kiszkowo	środki z budżetu państwa + Europejski Fundusz Rozwoju Regionalnego	Dokumentacja techniczna, pozwolenie na budowę, Studium Wykonalności -zabezpieczenie finansowe
Przebudowa dróg osiedlowych w Rybnie Wielkm	2004	125 000	Gmina Kiszkowo	środki z budżetu państwa + Europejski Fundusz Rozwoju Regionalnego	Dokumentacja techniczna, pozwolenie na budowę, Studium Wykonalności - zabezpieczenie finansowe
Przebudowa drogi -Wola Łagiewnicka	2005	378 000	Gmina Kiszkowo	Środki własne + środki z budżetu państwa + Europejski Fundusz Rozwoju Regionalnego (złożona Karta Projektu)	Dokumentacja techniczna, pozwolenie na budowę, Studium Wykonalności, -zabezpieczenie finansowe

Wieloletni Plan Inwestycyjny Gminy Kiszkowo na lata 2004 – 2025

Przebudowa drogi Rybno Wielkie - Żurawita	2006 - 2007	200 000	Gmina Kiszkowo	środki z budżetu państwa + Europejski Fundusz Rozwoju Regionalnego	Dokumentacja techniczna, pozwolenie na budowę, Studium Wykonalności, – zabezpieczenie finansowe
Przebudowa drogi Skrzetuszewo – Imiołki	2006 - 2007	670 000	Gmina Kiszkowo	środki z budżetu państwa + Europejski Fundusz Rozwoju Regionalnego, ew. Funduszu Spójności	Dokumentacja techniczna, pozwolenie na budowę, Studium Wykonalności – zabezpieczenie finansowe
Droga Karczewo-Karczewko	2008 - 2010	400 000	Gmina Kiszkowo	środki z budżetu państwa + Europejski Fundusz Rozwoju Regionalnego, ew. Funduszu Spójności	Dokumentacja techniczna, pozwolenie na budowę, Studium Wykonalności – zabezpieczenie finansowe
Budowa drogi Dąbrówka Kość –Turostówko	2006 - 2008	500 000	Gmina Kiszkowo	środki z budżetu państwa + Europejski Fundusz Rozwoju Regionalnego, ew. Funduszu Spójności	Dokumentacja techniczna, pozwolenie na budowę, Studium Wykonalności – zabezpieczenie finansowe

Wieloletni Plan Inwestycyjny Gminy Kiszkowo na lata 2004 – 2025

<p align="center">Budowa drogi Turostowo Sroczyn</p>	<p align="center">2022-2025</p>	<p align="center">900 000</p>	<p align="center">Gmina Kiszkowo</p>	<p align="center">środki z budżetu państwa + Europejski Fundusz Rozwoju Regionalnego, ew. Funduszu Spójności</p>	<p align="center">Dokumentacja techniczna, pozwolenie na budowę, Studium Wykonalności- zabezpieczenie finansowe</p>
<p align="center">Przebudowa drogi Łagiewniki Kościelne -Rybień</p>	<p align="center">2016-2020</p>	<p align="center">1 200 000</p>	<p align="center">Gmina Kiszkowo</p>	<p align="center">środki z Programu Rozwoju Obszarów Wiejskich 2014- 2020</p>	<p align="center">Dokumentacja techniczna, Zgłoszenie zamiaru budowy – zatwierdzone Decyzja o środowiskowych uwarunkowaniach zabezpieczenie finansowe</p>
<p align="center">Przebudowa Drogi Dąbrówka Kość. - Turostówko</p>	<p align="center">2016-2020</p>	<p align="center">2 000 000</p>	<p align="center">Gmina Kiszkowo</p>	<p align="center">środki z Programu Rozwoju Obszarów Wiejskich 2014- 2020</p>	<p align="center">Dokumentacja techniczna, Zgłoszenie zamiaru budowy – zatwierdzone Decyzja o środowiskowych uwarunkowaniach zabezpieczenie finansowe</p>

Wieloletni Plan Inwestycyjny Gminy Kiszkowo na lata 2004 – 2025

Budowa drogi Turostowo Karczewo	2022-2025	1 200 000	Gmina Kiszkowo	środki z budżetu państwa + Europejski Fundusz Rozwoju Regionalnego, ew. Funduszu Spójności	Dokumentacja techniczna, pozwolenie na budowę, Studium Wykonalności- zabezpieczenie finansowe
Budowa drogi Ujazd Charzewo	2022-2025	1 000 000	Gmina Kiszkowo	środki z budżetu państwa + Europejski Fundusz Rozwoju Regionalnego, ew. Funduszu Spójności	Dokumentacja techniczna, pozwolenie na budowę, Studium Wykonalności- zabezpieczenie finansowe

Wieloletni Plan Inwestycyjny Gminy Kiszkowo na lata 2004 – 2025

WODOCIĄGI					
Przebudowa hydroforni Łubowiczki	2006	250 000	Gmina Kiszkowo	Środki własne + środki z budżetu państwa + Europejski Fundusz Rozwoju Regionalnego. Ew. Austriackiego Banku Komunalnego	Dokumentacja techniczna, pozwolenie na budowę, Studium Wykonalności, Ocena Wpływu Oddziaływania na Środowisko – zabezpieczenie finansowe
Wymiana rur wodociągowych w Kiszkwie	2007 - 2008	850 000	Gmina Kiszkowo	Środki własne + środki z budżetu państwa + środki z funduszy strukturalnych	Dokumentacja techniczna, pozwolenie na budowę, Studium Wykonalności, Ocena Wpływu Oddziaływania na Środowisko – zabezpieczenie finansowe
Wymiana rur wodociągowych w Łagiewnikach Kościelnych	2010	350 000	Gmina Kiszkowo	Środki własne + środki z budżetu państwa + środki z funduszy strukturalnych	Dokumentacja techniczna, pozwolenie na budowę, Studium Wykonalności, Ocena Wpływu Oddziaływania na Środowisko – zabezpieczenie finansowe
Wymiana rur wodociągowych Dąbrówka Kościelna	2011	150 000	Gmina Kiszkowo	Środki własne + środki z budżetu państwa + środki z funduszy strukturalnych	Dokumentacja techniczna, pozwolenie na budowę, Studium Wykonalności, Ocena Wpływu Oddziaływania na Środowisko – zabezpieczenie finansowe

Wieloletni Plan Inwestycyjny Gminy Kiszkowo na lata 2004 – 2025

Rozbudowa stacji wodociągowej – zbiornik czystej wody w miejscowości Łubowiczki	2016-2020	250 000	Gmina Kiszkowo	Program Rozwoju Obszarów Wiejskich 2014-2020 Wojewódzki Fundusz Ochrony Środowiska i Gospodarki Wodnej	Dokumentacja techniczna pozwolenie na budowę zabezpieczenie finansowe
Rozbudowa stacji wodociągowej – zbiornik czystej wody w miejscowości Turostowo	2016-2020	250 000	Gmina Kiszkowo	Program Rozwoju Obszarów Wiejskich 2014-2020 Wojewódzki Fundusz Ochrony Środowiska i Gospodarki Wodnej	Dokumentacja techniczna pozwolenie na budowę zabezpieczenie finansowe
Rozbudowa sieci wodociągowej w miejscowości Berkowo	2020-2022	100 000	Gmina Kiszkowo	Program Rozwoju Obszarów Wiejskich 2014-2020 Wojewódzki Fundusz Ochrony Środowiska i Gospodarki Wodnej	Dokumentacja techniczna pozwolenie na budowę zabezpieczenie finansowe
Rozbudowa sieci wodociągowej w miejscowości Dąbrówka Kościelna	2022-2025	250 000	Gmina Kiszkowo	Program Rozwoju Obszarów Wiejskich 2014-2020 Wojewódzki Fundusz Ochrony Środowiska i Gospodarki Wodnej	Dokumentacja techniczna pozwolenie na budowę zabezpieczenie finansowe
Rozbudowa sieci wodociągowej w miejscowości Karczewko	2022-2025	500 000	Gmina Kiszkowo	Program Rozwoju Obszarów Wiejskich 2014-2020 Wojewódzki Fundusz Ochrony Środowiska i Gospodarki Wodnej	Dokumentacja techniczna pozwolenie na budowę zabezpieczenie finansowe

Wieloletni Plan Inwestycyjny Gminy Kiszkowo na lata 2004 – 2025

KANALIZACJA					
Myszki - Łagiewniki – Olepszyn - Rybno Wielkie	2005 – 2006	4 800 000	Gmina Kiszkowo	Środki własne + środki z budżetu państwa + Europejski Fundusz Rozwoju Regionalnego. Ew. Austriackiego Banku Komunalnego	Dokumentacja techniczna, pozwolenie na budowę, Studium Wykonalności, Ocena Wpływu Oddziaływania na Środowisko – zabezpieczenie finansowe
Sławno- Kamionek	2006	2 800 000	Gmina Kiszkowo	środki z budżetu państwa +. Funduszu Spójności	Dokumentacja techniczna, pozwolenie na budowę, Studium Wykonalności, Ocena Wpływu Oddziaływania na Środowisko – zabezpieczenie finansowe

Wieloletni Plan Inwestycyjny Gminy Kiszkowo na lata 2004 – 2025

Skrzetuszewo – Imiołki	2007	3 800 000	Gmina Kiszkowo	Środki własne + środki z budżetu państwa + Europejski Fundusz Rozwoju Regionalnego.	Dokumentacja techniczna, pozwolenie na budowę, Studium Wykonalności, Ocena Wpływu Oddziaływania na Środowisko – zabezpieczenie finansowe
Turostowo - Sroczyń – Charzewo - Węgorzewo	2008	4 100 000	Gmina Kiszkowo	Środki własne + środki z budżetu państwa + Europejski Fundusz Rozwoju Regionalnego. Ew. Austriackiego Banku Komunalnego	Dokumentacja techniczna, pozwolenie na budowę, Studium Wykonalności, Ocena Wpływu Oddziaływania na Środowisko – zabezpieczenie finansowe
Turostówko – Dąbrówka Kość - Karczewo -Karczewko	2023-2025	5 000 000	Gmina Kiszkowo	Środki własne + środki z budżetu państwa + Europejski Fundusz Rozwoju Regionalnego. Ew. Austriackiego Banku Komunalnego	Dokumentacja techniczna, pozwolenie na budowę, Studium Wykonalności, Ocena Wpływu Oddziaływania na Środowisko – zabezpieczenie finansowe
Gniewkowo – Berkowo - Głębokie	2020-2022	4 000 000	Gmina Kiszkowo	Środki własne + środki z budżetu państwa + Europejski Fundusz Rozwoju Regionalnego	Dokumentacja techniczna, pozwolenie na budowę, Studium Wykonalności, Ocena Wpływu Oddziaływania na Środowisko – zabezpieczenie Finansowe
Modernizacja oczyszczalni ścieków w Kiszkanie	2022-2025	13 000 000	Gmina Kiszkowo	Środki własne + środki z budżetu państwa + Europejski Fundusz Rozwoju Regionalnego	Dokumentacja techniczna, pozwolenie na budowę, Studium Wykonalności, Ocena Wpływu Oddziaływania na Środowisko – zabezpieczenie Finansowe

Wieloletni Plan Inwestycyjny Gminy Kiszkowo na lata 2004 – 2025

Łubowice – Łubowiczki -Darmoszewo	2011	2 500 000	Gmina Kiszkowo	Środki własne + środki z budżetu państwa + Europejski Fundusz Rozwoju Regionalnego. Ew. Austriackiego Banku Komunalnego	Dokumentacja techniczna, pozwolenie na budowę, Studium Wykonalności, Ocena Wpływu Oddziaływania na Środowisko – zabezpieczenie finansowe
Budowa sieci kanalizacji sanitarnej z przyłączami w m. Rybno Wielkie, ul. Żurawicka	2016-2020	500 000	Gmina Kiszkowo	Program Rozwoju Obszarów Wiejskich 2014-2020 Wojewódzki Fundusz Ochrony Środowiska i Gospodarki Wodnej	Dokumentacja techniczna pozwolenie na budowę Decyzja o środowiskowych uwarunkowaniach zabezpieczenie finansowe
Budowa sieci kanalizacji sanitarnej z przyłączami w m. Rybno Wielkie	2016-2025	1 200 000	Gmina Kiszkowo	Program Rozwoju Obszarów Wiejskich 2014-2020 Wojewódzki Fundusz Ochrony Środowiska i Gospodarki Wodnej	Dokumentacja techniczna pozwolenie na budowę zabezpieczenie finansowe
Budowa sieci kanalizacji sanitarnej z przyłączami w m. Łubowiczki	2016-2020	450 000	Gmina Kiszkowo	Program Rozwoju Obszarów Wiejskich 2014-2020 Wojewódzki Fundusz Ochrony Środowiska i Gospodarki Wodnej	Dokumentacja techniczna pozwolenie na budowę Decyzja o środowiskowych uwarunkowaniach zabezpieczenie finansowe
Budowa sieci kanalizacji sanitarnej z przyłączami w m. Rybieniec i Łagiewniki Kościelne	2016-2020	600 000	Gmina Kiszkowo	Program Rozwoju Obszarów Wiejskich 2014-2020 Wojewódzki Fundusz Ochrony Środowiska i Gospodarki Wodnej	Dokumentacja techniczna pozwolenie na budowę Decyzja o środowiskowych uwarunkowaniach zabezpieczenie finansowe

Wieloletni Plan Inwestycyjny Gminy Kiszkowo na lata 2004 – 2025

OŚWIATA, SPORT, TURYSTYKA					
Hala Sportowa Kiszkowo	2005-2006	4 000 000	Gmina Kiszkowo	Środki własne + środki z budżetu państwa	Dokumentacja techniczna, pozwolenie na budowę, Studium Wykonalności, zabezpieczenie finansowe
Hala Sportowa Łagiewniki Kośc.	2007	1 000 000	Gmina Kiszkowo	Środki własne + środki z budżetu państwa + Europejski Fundusz Rozwoju Regionalnego	Dokumentacja techniczna, pozwolenie na budowę, Studium Wykonalności, zabezpieczenie finansowe
Hala Sportowa Sławno	2008	1 000 000	Gmina Kiszkowo	Środki własne + środki z budżetu państwa + Europejski Fundusz Rozwoju Regionalnego	Dokumentacja techniczna, pozwolenie na budowę, Studium Wykonalności, zabezpieczenie finansowe
Termomodernizacja budynku Szkoły Podstawowej w Łagiewnikach Kościelnych	2016-2020	400 000	Gmina Kiszkowo	Wielkopolski Regionalny Program Operacyjny 2014-2020 Wojewódzki Fundusz Ochrony Środowiska i Gospodarki Wodnej	Dokumentacja techniczna zgłoszenie zamiaru budowy Audyty energetyczne Plan gospodarki niskoemisyjnej zabezpieczenie finansowe

Wieloletni Plan Inwestycyjny Gminy Kiszkowo na lata 2004 – 2025

POZOSTAŁE INWESTYCJE					
Rewitalizacja Wsi Turostowo, Sroczyń, Dąbrówka Kościelna	2009-2015	1 080 294	Gmina Kiszkowo	Środki z budżetu państwa + Europejski Fundusz Rozwoju Regionalnego, ew. Funduszu Spójności	Dokumentacja techniczna, pozwolenie na budowę, Studium Wykonalności, Ocena Wpływu Oddziaływania na Środowisko – zabezpieczenie finansowe
Budowa sieci dostępowej do Internetu na terenie Gminy	2011-2015	1 000 000	Gmina Kiszkowo	środki z budżetu państwa + Europejski Fundusz Rozwoju Regionalnego, ew. Funduszu Spójności	Dokumentacja techniczna, pozwolenie na budowę, Studium Wykonalności, Ocena Wpływu Oddziaływania na Środowisko – zabezpieczenie finansowe
Rewitalizacja wsi Rybno Wielkie	2009-2017	1286364	Gmina Kiszkowo	środki z budżetu państwa + Europejski Fundusz Rozwoju Regionalnego, ew. Funduszu Spójności	Dokumentacja techniczna, pozwolenie na budowę, Studium Wykonalności, Ocena Wpływu Oddziaływania na Środowisko – zabezpieczenie finansowe
Rewitalizacja wsi Kiszkowo	2010-2017		Gmina Kiszkowo	środki z budżetu państwa + Europejski Fundusz Rozwoju Regionalnego, ew. Funduszu Spójności	Dokumentacja techniczna, pozwolenie na budowę, Studium Wykonalności, Ocena Wpływu Oddziaływania na Środowisko – zabezpieczenie finansowe

Wieloletni Plan Inwestycyjny Gminy Kiszkowo na lata 2004 – 2025

Rewitalizacja wsi Olekszyn	2010-2017	349225	Gmina Kiszkowo	środki z budżetu państwa + Europejski Fundusz Rozwoju Regionalnego, ew. Funduszu Spójności	Dokumentacja techniczna, pozwolenie na budowę, Studium Wykonalności, Ocena Wpływu Oddziaływania na Środowisko – zabezpieczenie finansowe
Rewitalizacja wsi Łagiewniki Kościelne	2010-2017		Gmina Kiszkowo	środki z budżetu państwa + Europejski Fundusz Rozwoju Regionalnego, ew. Funduszu Spójności	Dokumentacja techniczna, pozwolenie na budowę, Studium Wykonalności, Ocena Wpływu Oddziaływania na Środowisko – zabezpieczenie finansowe
Rewitalizacja wsi Skrzetuszewo	2010-2017		Gmina Kiszkowo	środki z budżetu państwa + Europejski Fundusz Rozwoju Regionalnego, ew. Funduszu Spójności	Dokumentacja techniczna, pozwolenie na budowę, Studium Wykonalności, Ocena Wpływu Oddziaływania na Środowisko – zabezpieczenie finansowe
Rewitalizacja wsi Myszki	2010-2017	206545	Gmina Kiszkowo	środki z budżetu państwa + Europejski Fundusz Rozwoju Regionalnego, ew. Funduszu Spójności	Dokumentacja techniczna, pozwolenie na budowę, Studium Wykonalności, Ocena Wpływu Oddziaływania na Środowisko – zabezpieczenie finansowe

Wieloletni Plan Inwestycyjny Gminy Kiszkowo na lata 2004 – 2025

<p align="center">Rewitalizacja wsi Karczewko</p>	<p align="center">2021-2023</p>	<p align="center">230 000</p>	<p align="center">Gmina Kiszkowo</p>	<p align="center">środki z budżetu państwa + Europejski Fundusz Rozwoju Regionalnego, ew. Funduszu Spójności</p>	<p>Dokumentacja techniczna, pozwolenie na budowę, Studium Wykonalności, Ocena Wpływu Oddziaływania na Środowisko – zabezpieczenie finansowe</p>
<p align="center">Budowa świetlicy wiejskiej w Sławnie</p>	<p align="center">2021-2023</p>	<p align="center">1 800 000</p>	<p align="center">Gmina Kiszkowo</p>	<p align="center">środki z budżetu państwa + Europejski Fundusz Rozwoju Regionalnego, ew. Funduszu Spójności</p>	<p>Dokumentacja techniczna, pozwolenie na budowę, Studium Wykonalności, Ocena Wpływu Oddziaływania na Środowisko – zabezpieczenie finansowe</p>

V. Podsumowanie

Wieloletni Plan Inwestycyjny dla Gminy Kiszkowo, opiera się na pogłębionej analizie sytuacji społeczno - gospodarczo-demograficznej Gminy, jak również na priorytetach zawartych w dokumentach programowych adekwatnych zarówno poziomu planowania krajowego oraz regionalnego, tj.:

- Narodowy Plan Rozwoju
- Strategię Rozwoju Województwa Wielkopolskiego
- Strategię Rozwoju Społeczno-Gospodarczego Gminy Kiszkowo

Zawarte w wyżej wymienionych dokumentach obszary wsparcia mają swoje pełne odzwierciedlenie w **Wieloletnim Planie Inwestycyjnym dla Gminy Kiszkowo**, stąd należy prognozować, iż ich realizacja winna w kolejnych latach programowania przynieść faktyczną realizację zadań inwestycyjnych określonych w WPI.

Należy również zaznaczyć, iż realizacja zadań inwestycyjnych w Gminie Kiszkowo określona w Wieloletnim Planie Inwestycyjnym ma charakter „otwartego i elastycznego katalogu”, który winien być weryfikowany przez specjalną grupę roboczą powołaną w tym celu przez Radę Gminy, zaś sama Rada winna stać się organem monitorującym realizację WPI, określając tym samym, poprzez roczną analizę potrzeb Gminy, adekwatność i aktualność zadań określonych na poszczególne lata programowania.

Załącznik:

Mapa pozycjonowania środków finansowych ze źródeł zewnętrznych na zadania realizowane przez samorząd terytorialny Gminy Kiszkowo oraz gminne organizacje pozarządowe, sektor MSP i osoby prywatne

Lp.	Źródła finansowania	PRZEDMIOT					BENEFICJENCI			
		Rozwój regionalny	Rynek pracy	Ochrona środowiska	Gospodarka turystyczna	Kultura i edukacja	Samorząd terytorialny	Organizacje pozarządowe	Sektor MSP	Osoby prywatne
I.	Fundusze pomocowe UE									
	1. PHARE II									
	1.1. Program Spójności Społeczno-Gospodarczej	+	+	+	+	+	+	+	+	
	1.2. Program Rozwoju Zasobów Ludzkich	+	+			+	+	+	+	
	1.3. PROGRAMY HORYZONTALNE									
	1.3.1. Program PHARE Partnership	+	+	+	+		+	+	+	
	1.3.2. Program PHARE JOP	+	+					+		
	1.3.3. Program ACCESS	+	+	+	+	+		+		
	1.3.4. Counterpart Funds-CPF	+	+			+	+	+		
	1.3.5. Program Wspierania Biznesu	+				+	+	+	+	
	1.3.6. Regionalny Program Zapewnienia Jakości PRAQ III	+					+	+		
	1.3.7. Program Pomocy Finansowej dla Małych i Średnich Przedsiębiorstw	+	+						+	
1.3.8. ACE (Action for Cooperation in the field of Economics)	+				+		+			

Wieloletni Plan Inwestycyjny Gminy Kiszkowo na lata 2004 – 2025

Lp.	Źródła finansowania	PRZEDMIOT					BENEFICJENCI			
		Rozwój regionalny	Rynek pracy	Ochrona środowiska	Gospodarka turystyczna	Kultura i edukacja	Samorząd terytorialny	Organizacje pozarządowe	Sektor MSP	Osoby prywatne
	1.3.9. PHARE Demokracja	+		+	+	+		+		
	1.3.10. The Lien Program	+						+		
	2. SAPARD									
	2.1. OŚ PRIORYTETOWA I Poprawa efektywności sektora rolno-spożywczego							+		
	2.1.1. Działanie 1: Poprawa przetwórstwa i marketingu artykułów rolnych i rybnych	+	+	+				+	+	
	2.1.2. Działanie 2: Inwestycje w gospodarstwach rolnych	+	+					+	+	
	2.2. OŚ PRIORYTETOWA II Poprawa warunków prowadzenia działalności gospodarczej i tworzenie miejsc pracy							+	+	
	2.2.1. Działanie 3: Rozwój i poprawa infrastruktury obszarów wiejskich	+	+				+			
	2.2.2. Działanie 4: Różnicowanie działalności gospodarczej na obszarach wiejskich	+	+				+	+	+	
	2.3. OŚ KOMPLEMENTARNA									
	2.3.1. Działanie 5: Programy rolnośrodowiskowe i zalesianie	+		+			+	+	+	+
	2.3.2. Działanie 6: Szkolenia zawodowe	+	+				+	+	+	+

Wieloletni Plan Inwestycyjny Gminy Kiszkowo na lata 2004 – 2025

Lp.	Źródła finansowania	PRZEDMIOT					BENEFICJENCI			
		Rozwój regionalny	Rynek pracy	Ochrona środowiska	Gospodarka turystyczna	Kultura i edukacja	Samorząd terytorialny	Organizacje pozarządowe	Sektor MSP	Osoby prywatne
	2.3.3. Działanie 7: Pomoc techniczna	+					+	+		
	3. ISPA	+	+	+			+		+	
II.	Instrumenty finansowe UE									
	2.1. FUNDUSZE STRUKTURALNE UE									
	2.1.1. Europejski Fundusz Rozwoju Regionalnego	+	+	+	+	+	+	+	+	
	2.1.2. Europejski Fundusz Społeczny	+	+	+	+	+	+	+	+	+
	2.1.3. Europejski Fundusz Orientacji i Gwarancji Rolnej	+	+	+	+		+		+	+
	2.1.4. Jednolity Instrument Finansowania Rybołówstwa	+	+				+		+	
	2.2. FUNDUSZ SPÓJNOŚCI	+		+			+		+	
	2.3. INICJATYWY WSPÓLNOTY									
	2.3.1. Program INTERREG	+	+	+	+	+	+	+		
	2.3.2. Program LIDER	+	+	+	+	+	+	+	+	
	2.3.3. Program EQUAL	+	+				+	+	+	
III.	Programy Wspólnot Unii Europejskiej									
	3.1. Szósty Program Ramowy UE	+		+	+	+	+	+	+	
	3.2. Program KULTURA 2000	+				+	+	+		
	3.3. Leonardo da Vinci	+	+			+	+	+	+	
	3.4. Sokrates II	+				+	+	+		
	3.5. Program „Młodzież”	+				+	+	+		

Wieloletni Plan Inwestycyjny Gminy Kiszkowo na lata 2004 – 2025

Lp.	Źródła finansowania	PRZEDMIOT					BENEFICJENCI			
		Rozwój region alny	Rynek pracy	Ochrona środowiska	Gospodarka turystyczna	Kultura i edukacja	Samorząd terytorialny	Organizacje pozarządowe	Sektor MSP	Osoby prywatne
	3.6. Program MEDIA PLUS					+		+		
	3.7. Alterner II	+	+	+			+	+	+	
	3.8. Save II	+		+			+	+	+	
	3.9. Program Współpracy Transgranicznej	+	+	+	+	+	+	+	+	
	3.10. Program Rozwoju Służby Zdrowia	+	+				+		+	+
IV.	Programy bilateralne Rządu RP									
	4.1. Duński Fundusz Inwestycyjny dla Europy Środkowej i Wschodniej (Dania)	+	+						+	
	4.2. Program Business to Business (Dania)	+	+						+	
	4.3. Program wspierania małej i średniej przedsiębiorczości PLATO (Belgia)	+				+			+	
	4.4. Fundusz FINFUNG (Finlandia)	+	+						+	
	4.5. Fundacja Francja-Polska	+					+	+		
	4.6. Fundacja dla Polski					+	+	+		
	4.7. Program GST (Holandia)	+						+		
	4.8. Program Małych Dotacji Ambasady Królestwa Niderlandów (Holandia)	+	+			+	+	+		
	4.9. Canadian Executive Service Organization (Kanada)	+	+	+			+		+	

Wieloletni Plan Inwestycyjny Gminy Kiszkowo na lata 2004 – 2025

Lp.	Źródła finansowania	P R Z E D M I O T					B E N E F I C J E N C I			
		Rozwój region alny	Rynek pracy	Ochrona środowiska	Gospodarka turystyczna	Kultura i edukacja	Samorząd terytorialny	Organizacje pozarządowe	Sektor MSP	Osoby prywatne
	4.10. Kanadyjski Fundusz Współpracy	+		+		+		+		
	4.11. Kanadyjsko-Polski Program Przedsiębiorczości (Kanada)	+	+						+	
	4.12. Program „Pomost dla Biznesu” (Kanada)	+	+						+	
	4.13. Fundacja Konrada Adenauera (Niemcy)	+	+			+	+	+		
	4.14. Fundacja Współpracy Polsko-Niemieckiej	+		+	+	+	+	+	+	
	4.15. Agrobusiness Conimodity Marketing Information (USA)	+						+	+	
	4.16. Citizens Democracy Corps (USA)	+							+	
	4.17. PolskoAmerykańska Fundacja Doradztwa dla Małych Przedsiębiorstw (USA)	+	+						+	
	4.18. Program EcoLinks (USA)	+		+			+		+	
	4.19. Polsko-Amerykańsko-Ukraińska Inicjatywa Współpracy (PAUCI)	+					+	+	+	
	4.20. Polsko-Amerykański Fundusz Pożyczkowy Inicjatyw Obywatelskich	+						+		
	4.21. Fundusz MIKRO (USA)	+	+						+	
	4.22. SIDA (Szwecja)	+	+	+			+	+		

Wieloletni Plan Inwestycyjny Gminy Kiszkowo na lata 2004 – 2025

Lp.	Źródła finansowania	P R Z E D M I O T					B E N E F I C J E N C I			
		Rozwój region alny	Rynek pracy	Ochrona środowiska	Gospodarka turystyczna	Kultura i edukacja	Samorząd terytorialny	Organizacje pozarządowe	Sektor MSP	Osoby prywatne
	4.23. British Executive Service Overseas (Wielka Brytania)	+	+	+	+	+	+	+	+	
	4.24. Fundusz Know How (Wielka Brytania)	+					+			
	4.25. Japońska Agencja Współpracy Międzynarodowej (JICA)	+					+	+	+	
	4.26. Japońska Organizacja Wolontariuszy ds. Współpracy z Zagranicą (JOCV)	+				+	+	+	+	
V.	Programy Wielonarodowe Rządu RP									
	5.1. EKO-FUNDUSZ	+	+	+			+			
	5.2. Program Rozwoju Narodów Zjednoczonych Projekt Umbrella	+		+			+	+	+	
	5.3. Global Environmental Facility	+		+			+			
	5.4. Counterpart Funds - CPF	+				+	+	+		
VI.	Fundacje europejskie wspierające polskie inicjatywy pozarządowe									
	6.1. Alexander von Humbolt – Stiftung			+			+	+		
	6.2. Carl Dusiberg Gesellschaft E.V.	+		+			+	+		
	6.3. Charites Aid Foundation	+						+	+	+
	6.4. Charity Know How					+		+		

Wieloletni Plan Inwestycyjny Gminy Kiszkowo na lata 2004 – 2025

Lp.	Źródła finansowania	PRZEDMIOT					BENEFICJENCI			
		Rozwój regionalny	Rynek pracy	Ochrona środowiska	Gospodarka turystyczna	Kultura i edukacja	Samorząd terytorialny	Organizacje pozarządowe	Sektor MSP	Osoby prywatne
	6.5. Charles Stewart Mott Foundation	+		+				+		
	6.6. Citibank / Citicorp Foundation	+		+		+	+	+		
	6.7. Civi Education Project					+	+	+		
	6.8. Environmental Know How Fund			+			+		+	
	6.9. European Cultural Foundation					+	+	+		
	6.10. The Felix Meritis Foundation					+		+		
	6.11. Fondationd De France	+		+		+		+	+	+
	6.12. Fondation Roi Baudouin	+	+	+	+	+	+	+	+	+
	6.13. Fondazione Europea Dragon					+	+	+		
	6.14. Friedrich Naumann Stiftung	+				+	+	+		
	6.15. Friedrich – Ebert – Stiftung	+				+		+		+
	6.16. Fund For The Development of the Carpatian Euroregion	+	+				+	+		
	6.17. Fundacao Oriente					+		+		
	6.18. Fundacion Canovas Del Castillo					+		+		+
	6.19. Germann Marschal Fund of the US	+	+	+	+		+	+		
	6.20. Haniel Stiftung	+	+				+	+	+	
	6.21. Heinz – Schwarzkopf – Stiftung Junges Europa					+		+		+

Wieloletni Plan Inwestycyjny Gminy Kiszkowo na lata 2004 – 2025

Lp.	Źródła finansowania	PRZEDMIOT					BENEFICJENCI			
		Rozwój region alny	Rynek pracy	Ochrona środowiska	Gospodarka turystyczna	Kultura i edukacja	Samorząd terytorialny	Organizacje pozarządowe	Sektor MSP	Osoby prywatne
	6.22. Interchurch Organisation for Development Co-operation	+	+			+		+	+	
	6.23. Juliana Wezijn Fonds	+				+	+	+		
	6.24. Korber – Stiftung	+					+	+		
	6.25. Milleukontakt Oost – Europa			+				+		
	6.26. Novib	+	+				+	+		
	6.27. Otto Kinne Foundation			+				+		+
	6.28. The Regional Environmental Center For Central			+				+		
	6.29. The Reuter Foundation					+		+		+
	6.30. Robert Bosch Stiftung GmbH	+				+	+	+		+
	6.31. Rockefeller Brothers Fund Inc.	+		+		+	+	+		
	6.32. Smenwerkende Fondsen Miden-en Oost – Europa					+		+		+
	6.33. Schweisfurth Stiftung			+		+	+	+		
	6.34. Stichting Doen	+		+			+	+		
	6.35. Volkswagen – Stiftung	+				+		+		
	6.36. Westminster Foundation For Democracy	+				+	+	+		
VII.	Fundusze inwestycyjne wspierające małe i średnie przedsiębiorstwa									
	7.1. PIONEER POLAND FUND	+	+						+	
	7.2. Polski Prywatny Fundusz Kapita	+	+		+				+	

Wieloletni Plan Inwestycyjny Gminy Kiszkowo na lata 2004 – 2025

Lp.	Źródła finansowania	P R Z E D M I O T					B E N E F I C J E N C I			
		Rozwój region alny	Rynek pracy	Ochrona środowiska	Gospodarka turystyczna	Kultura i edukacja	Samorząd terytorialny	Organizacje pozarządowe	Sektor MSP	Osoby prywatne
	7.3. CARESBAC-POLSKA S.A.	+	+	+	+				+	
	7.4. Nowy Fundusz Inwestycyjny Europy Wschodniej	+	+						+	
	7.5. Europejski Kapitał Odrodzenia	+	+						+	
	7.6. ALLIANCE SCANEAST FUND	+	+	+	+				+	
	7.7. COPERNICUS CAPITAL MANAGEMENT	+	+		+				+	
	7.8. EAST EUROPEAN FOOD FUND	+	+						+	
	7.9. Międzynarodowa Pomoc Polskim Przedsiębiorcom	+	+						+	
	7.10. Regionalne Fundusze Inwestycyjne	+	+		+				+	
VIII.	Instytucje finansowe wspierające przedsięwzięcia gospodarcze realizowane przez samorządy terytorialne									
	8.1. Międzynarodowy Bank Odbudowy i Rozwoju, Bank Światowy	+	+				+	+	+	
	8.2. Europejski Bank Inwestycyjny	+	+				+		+	
	8.3. Europejski Bank Odbudowy i Rozwoju	+	+				+		+	
	8.4. Międzynarodowy Fundusz Walutowy	+	+				+			

Wieloletni Plan Inwestycyjny Gminy Kiszkowo na lata 2004 – 2025

Lp.	Źródła finansowania	PRZEDMIOT					BENEFICJENCI			
		Rozwój region alny	Rynek pracy	Ochrona środowiska	Gospodarka turystyczna	Kultura i edukacja	Samorząd terytorialny	Organizacje pozarządowe	Sektor MSP	Osoby prywatne
	8.5. Bank Rozwoju Rady Europy	+	+				+			
	8.6. Wielostronna Agencja Gwarancji Inwestycji	+	+	+	+		+		+	
IX.	Organizacje zagraniczne wspierające rozwój społeczeństwa obywatelskiego w Polsce						+			
	9.1. 3M Corporation	+				+	+	+		
	9.2. American Express Philantropy Program	+	+			+	+	+	+	
	9.3. Aspen Institute Non Profit Sector Resarch Fund	+				+	+	+		+
	9.4. AT & T Foundation			+		+	+	+		+
	9.5. Bradley Foundation	+	+			+	+	+	+	
	9.6. Carnegie Corporation of the US		+			+	+	+		
	9.7. Center For International Private Enterprise (CIPE)	+			+		+	+	+	
	9.8. Charles Stewart Mott Foundation	+	+	+	+		+	+	+	
	9.9. Citicorp / Citibank Corporate Contributions	+				+	+	+	+	
	9.10. Cottonwood Foundation		+	+		+		+		
	9.11. Digital Corporate Contributions Program	+		+	+	+	+	+		
	9.12. Exxon Corporate Giving Program	+		+	+	+	+	+		
	9.13. Soros Foundation – Open Society Institute	+		+	+	+	+	+		

Wieloletni Plan Inwestycyjny Gminy Kiszkowo na lata 2004 – 2025

Lp.	Źródła finansowania	PRZEDMIOT					BENEFICJENCI			
		Rozwój region alny	Rynek pracy	Ochrona środowiska	Gospodarka turystyczna	Kultura i edukacja	Samorząd terytorialny	Organizacje pozarządowe	Sektor MSP	Osoby prywatne
	9.14. Rockefeller Brother Fund	+		+	+		+	+		
	9.15. New – Land Foundation			+				+		
	9.16. National Forum Foundation (Freedom House)	+		+	+			+		
	9.17. Mobil Foundation			+		+	+	+		
	9.18. Mattel Foundation			+		+	+	+		
	9.19. Levi Strauss Foundation	+	+	+	+	+	+	+	+	+
	9.20. Johnson & Johnson Contribution Fund	+	+				+	+		
X.	Polskie organizacje przez które realizowana jest pomoc zagraniczna dla samorządów terytorialnych w Polsce; organizacji pozarządowych i sektor MSP									
	10.1. Agencja Rozwoju Komunalnego (ARK)	+					+	+		
	10.2. Agencja Restrukturyzacji i Modernizacji Rolnictwa	+	+	+	+		+	+	+	
	10.3. Biuro Obsługi Inicjatyw Samopomocowych (BORIS)	+					+	+		
	10.4. Fundacja „Bez Względu na Niepogodę”	+					+	+		
	10.5. Fundacja Europejski Fundusz Rozwoju Wsi Polskiej	+	+	+			+	+	+	

Wieloletni Plan Inwestycyjny Gminy Kiszkowo na lata 2004 – 2025

Lp.	Źródła finansowania	PRZEDMIOT					BENEFICJENCI			
		Rozwój regionalny	Rynek pracy	Ochrona środowiska	Gospodarka turystyczna	Kultura i edukacja	Samorząd terytorialny	Organizacje pozarządowe	Sektor MSP	Osoby prywatne
	10.6. Fundacja „Idealna Gmina”	+					+	+		
	10.7. Fundacja na Rzecz Rozwoju Wsi Polskiej im. M. Rataja	+	+	+			+	+	+	
	10.8. Fundacja Obywatele na Rzecz Demokracji	+				+	+	+		
	10.9. Fundacja Rolnicza	+		+			+	+	+	+
	10.10. Fundacja Rozwoju Demokracji Lokalnej (FRDL)	+				+	+	+		
	10.11. Fundacja Zaopatrzenia Wsi w Wodę	+		+	+		+	+	+	+
	10.12. Fundusz Rozwoju Euroregionu Karpackiego	+					+	+		
	10.13. Fundusz Współpracy	+	+	+	+	+	+	+		
	10.14. Komitet Badań Naukowych	+	+	+	+	+	+	+	+	
	10.15. Fundacja Programów Pomocowych dla Rolnictwa	+	+				+	+	+	
	10.16. Fundacja Inicjatyw Społeczno-Ekonomicznych	+	+	+	+	+	+	+	+	
	10.17. Polska Agencja Rozwoju Przedsiębiorczości	+	+	+	+		+	+	+	
	10.18. Fundacja Edukacyjna Przedsiębiorczości	+	+			+	+	+	+	
	10.19. Krajowe Stowarzyszenie Agencji Rozwoju Regionalnego (KSARR)	+	+						+	
	10.20. Narodowa Agencja Poszanowania Energii S.A.	+		+			+	+	+	

Wieloletni Plan Inwestycyjny Gminy Kiszkowo na lata 2004 – 2025

Lp.	Źródła finansowania	PRZEDMIOT					BENEFICJENCI			
		Rozwój regionalny	Rynek pracy	Ochrona środowiska	Gospodarka turystyczna	Kultura i edukacja	Samorząd terytorialny	Organizacje pozarządowe	Sektor MSP	Osoby prywatne
	10.21. Państwowa Agencja Inwestycji Zagranicznych (PAIZ)	+					+	+	+	
	10.22. Narodowy Fundusz Ochrony Środowiska i Gospodarki Wodnej	+	+	+	+	+	+	+	+	
	10.23. Wojewódzkie Fundusze Ochrony Środowiska i Gospodarki Wodnej	+	+	+	+	+	+	+	+	
	10.24. Narodowa Fundacja Ochrony Środowiska	+		+			+	+	+	
	10.25. Państwowy Fundusz Rehabilitacji Osób Niepełnosprawnych	+	+	+	+	+	+	+	+	
	10.26. Polska Organizacja Turystyczna	+	+		+		+	+	+	
XI.	Polskie organizacje wspierające budowę społeczeństwa obywatelskiego									
	11.1. Fundacja im. Stefana Batorego	+	+			+	+	+		
	11.2. Fundacja Buchnera					+	+	+		
	11.3. Fundacja Cepelia Polska Sztuka i Rękodzieło					+	+	+		
	11.4. Fundacja Kultury					+	+	+		
	11.5. Fundacja Kultury Polskiej					+	+	+		
	11.6. Fundacja Rodziany Niseenbaumów					+	+	+		

Wieloletni Plan Inwestycyjny Gminy Kiszkowo na lata 2004 – 2025

Lp.	Źródła finansowania	PRZEDMIOT					BENEFICJENCI			
		Rozwój regionalny	Rynek pracy	Ochrona środowiska	Gospodarka turystyczna	Kultura i edukacja	Samorząd terytorialny	Organizacje pozarządowe	Sektor MSP	Osoby prywatne
	11.7. Fundacja na Rzecz Nauki Polskiej	+					+	+		
	11.8. Fundacja Stu					+	+	+		
	11.9. Fundacja Współpracy Polsko-Niemieckiej	+	+	+	+	+	+	+	+	
	11.10. Polska Fundacja Dzieci i Młodzieży					+	+	+		
	11.11. Polsko-Niemiecka Współpraca Młodzieży „JUGENDWERK”					+	+	+		
	11.12. Polsko-Amerykańska Fundacja Wolności	+	+			+	+	+	+	
	11.13. Fundacja im. L. Kronenberga		+			+	+	+		
	11.14. Fundacja Edukacja dla Demokracji	+				+	+	+		
	11.15. Fundacja Wspomagania Wsi	+	+	+	+	+	+	+		
	11.16. Akademia Rozwoju Filantropii w Polsce	+	+	+	+	+	+	+		
	11.17. Centrum Edukacji Obywatelskiej	+				+	+	+		
XII.	Rządowe programy wspierające integrację europejską									
	12.1. Program Informowania Społeczeństwa PIS	+		+	+	+	+	+	+	
	12.2. Ramowy Program Promocji Zagranicznej Procesu Akcesji RP do Unii Europejskiej	+		+	+	+	+	+	+	

Wieloletni Plan Inwestycyjny Gminy Kiszkowo na lata 2004 – 2025

Lp.	Źródła finansowania	P R Z E D M I O T					B E N E F I C J E N C I			
		Rozwój regionalny	Rynek pracy	Ochrona środowiska	Gospodarka turystyczna	Kultura i edukacja	Samorząd terytorialny	Organizacje pozarządowe	Sektor MSP	Osoby prywatne
	RAZEM 184, w tym:	152	86	74	45	90	124	143	90	22

Źródła:

- Strategia Rozwoju Gminy Kiszkowo
- Program Ochrony Środowiska dla Gminy Kiszkowo
- Narodowy Plan Rozwoju (tekst końcowy)
- Zintegrowany Program Operacyjny Rozwoju Regionalnego
- Strategia Województwa Wielkopolskiego
- Uzupełnienia do Zintegrowanego Programu Operacyjnego Rozwoju Regionalnego
- Instytut Sprawa Zagranicznych
- Plan Rozwoju Lokalnego Gminy Kiszkowo